

## NOTIFICAÇÕES PARA COVID-19

CASOS CONFIRMADOS

**290.978**

CASOS RECUPERADOS

**269.701**

CASOS ATIVOS  
(EM ISOLAMENTO DOMICILIAR OU HOSPITALAR)

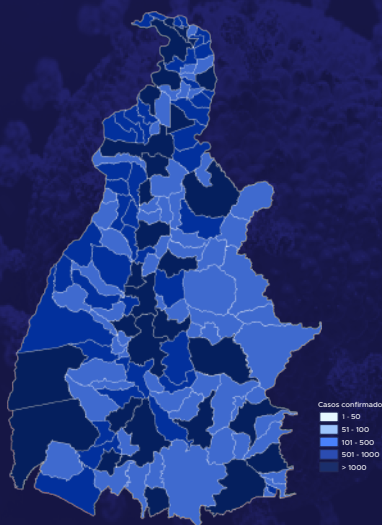
**17.217**

ÓBITOS

**4.060**

CASOS NOTIFICADOS

**870.146**



HOSPITALIZAÇÃO COVID

**165**

LEITOS PÚBLICOS **102**

CLÍNICOS **36**

UTI COVID **66**

LEITOS PRIVADOS **63**

CLÍNICOS **29**

UTI COVID **34**

VACINÔMETRO

DOSES APLICADAS

**2.254.864**

### 664º BOLETIM EPIDEMIOLÓGICO DE NOTIFICAÇÕES DA COVID-19 NO TOCANTINS

A Secretaria de Estado da Saúde (SES) informa que nesta terça-feira, 15 de fevereiro, foram contabilizados 1.218 novos casos confirmados para Covid-19. Deste total, foram registrados 505 nas últimas 24 horas e o restante por exames coletados em dias anteriores e que tiveram seus resultados inseridos no sistema, pelos municípios, na data de ontem.

Desta forma, hoje o Tocantins registra um total de **870.146** pessoas notificadas com a Covid-19 e acumula **290.978** casos confirmados da doença. Destes pacientes **269.701** estão recuperados e **17.217** estão ainda ativos (em isolamento domiciliar ou hospitalar), além de **4.060** óbitos.

**TABELA 1.** Distribuição dos novos casos confirmados para COVID-19, segundo município de residência, TOCANTINS.

MUNICÍPIO	TOTAL	POPULAÇÃO ESTIMADA	PROPORÇÃO DE CONTAMINADOS EM RELAÇÃO A POPULAÇÃO
PALMAS	243	306296	0,08%
PORTO NACIONAL	108	53316	0,2%
GURUPI	100	87545	0,11%
ARAGUAÍNA	93	183381	0,05%
COLINAS DO TOCANTINS	56	35851	0,16%
PALMEIRÓPOLIS	52	7676	0,68%
GUARAI	33	26165	0,13%
ARAGUATINS	29	36170	0,08%
PARAÍSO DO TOCANTINS	26	51891	0,05%
ALVORADA	25	8396	0,3%
DOIS IRMÃOS DO TOCANTINS	25	7185	0,35%
XAMBIOÁ	24	11520	0,21%
RIACHINHO	23	4684	0,49%
DIANÓPOLIS	22	22424	0,1%
COMBINADO	20	4861	0,41%
CARIRI DO TOCANTINS	16	4441	0,36%
MIRACEMA DO TOCANTINS	15	17936	0,08%
ARAGUACEMA	13	7155	0,18%
ESPERANTINA	13	11139	0,12%
SÃO SEBASTIÃO DO TOCANTINS	13	4852	0,27%
TOCANTINÓPOLIS	13	22845	0,06%
SÃO BENTO DO TOCANTINS	11	5391	0,2%
BERNARDO SAYÃO	10	4448	0,22%
PEQUIZEIRO	10	5512	0,18%
PONTE ALTA DO TOCANTINS	10	8116	0,12%
WANDERLÂNDIA	9	11734	0,08%
NOVA ROSALÂNDIA	8	4304	0,19%
SANDOLÂNDIA	8	3373	0,24%
TAGUATINGA	8	16825	0,05%
TAIPAS DO TOCANTINS	8	2166	0,37%
ARAGUAÇU	7	8467	0,08%
CRISTALÂNDIA	7	7278	0,1%

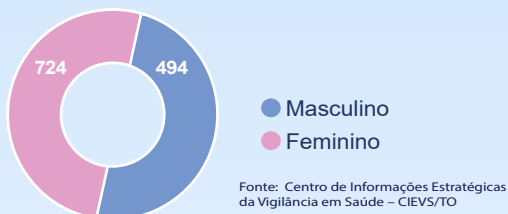
Fonte: Centro de Informações Estratégicas de Vigilância em Saúde - CIEVS/TO

MUNICÍPIO	TOTAL	POPULAÇÃO ESTIMADA	PROPORÇÃO DE CONTAMINADOS EM RELAÇÃO A POPULAÇÃO
OLIVEIRA DE FÁTIMA	7	1118	0,63%
RECURSOLÂNDIA	7	4342	0,16%
SANTA TEREZINHA DO TOCANTINS	7	2530	0,28%
SÃO VALÉRIO	7	3904	0,18%
ITAPIRATINS	6	3795	0,16%
PONTE ALTA DO BOM JESUS	6	4591	0,13%
TUPIRATINS	6	2729	0,22%
ARAGOMINAS	5	5731	0,09%
AUGUSTINÓPOLIS	5	18643	0,03%
AXIXÁ DO TOCANTINS	5	9787	0,05%
GOIANORTE	5	5130	0,1%
ITAPORÃ DO TOCANTINS	5	2420	0,21%
LAGOA DA CONFUSAO	5	13676	0,04%
NATIVIDADE	5	9250	0,05%
RIO DA CONCEIÇÃO	5	2171	0,23%
ALIANÇA DO TOCANTINS	4	5346	0,07%
FILADÉLFIA	4	8874	0,05%
FORMOSO DO ARAGUAIA	4	18399	0,02%
NOVA OLINDA	4	11917	0,03%
NOVO ACORDO	4	4397	0,09%
PEIXE	4	11873	0,03%
PINDORAMA DO TOCANTINS	4	4430	0,09%
SANTA RITA DO TOCANTINS	4	2386	0,17%
SILVANÓPOLIS	4	5428	0,07%
FIGUEIRÓPOLIS	3	5243	0,06%
TABOCÃO	3	2602	0,12%
AGUIARNÓPOLIS	2	6892	0,03%
ARAPOEMA	2	6616	0,03%
BREJINHO DE NAZARÉ	2	5519	0,04%
MONTE DO CARMO	2	8066	0,02%
COLMÉIA	2	8141	0,02%
PRESIDENTE KENNEDY	2	3676	0,05%

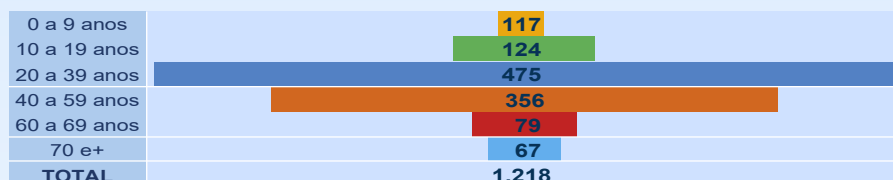
## NOTIFICAÇÕES PARA COVID-19

MUNICÍPIO	TOTAL	POPULAÇÃO ESTIMADA	PROPORÇÃO DE CONTAMINADOS EM RELAÇÃO À POPULAÇÃO
SUCUPIRA	2	1986	0,1%
TUPIRAMA	2	1922	0,1%
ANANÁS	1	9492	0,01%
ANGICO	1	3454	0,03%
ARRAIAS	1	10534	0,01%
BRASILÂNDIA DO TOCANTINS	1	2211	0,05%
CARRASCO BONITO	1	4130	0,02%
CASEARA	1	5442	0,02%
CRIXÁS DO TOCANTINS	1	1735	0,06%
DARCINÓPOLIS	1	6174	0,02%
LAGOA DO TOCANTINS	1	4393	0,02%
LAJEADO	1	3167	0,03%
MARIANÓPOLIS DO TOCANTINS	1	5254	0,02%
MIRANORTE	1	13493	0,01%
PALMEIRAS DO TOCANTINS	1	6745	0,01%
NAZARÉ	1	3834	0,03%
PORTO ALEGRE DO TOCANTINS	1	3170	0,03%
SÍTIO NOVO DO TOCANTINS	1	8997	0,01%
<b>TOTAL</b>	<b>1.218</b>		

**GRÁFICO 1. GRÁFICO 1.** Distribuição dos novos casos confirmados da COVID-19, segundo sexo, TOCANTINS.



**GRÁFICO 2.** Distribuição dos novos casos confirmados da COVID-19, segundo Faixa Etária, TOCANTINS.



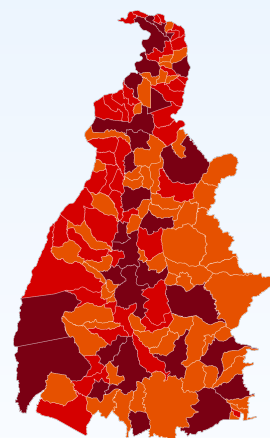
**GRÁFICO 3.** Perfil dos exames confirmados segundo tipo do teste, TOCANTINS.



**IMAGEM 1.** Distribuição dos casos confirmados por Coronavírus segundo o município de residência.



Fonte: Centro de Informações Estratégicas da Vigilância em Saúde – CIEVS/TO



## NOTIFICAÇÕES PARA COVID-19

**TABELA 2. Distribuição dos casos e óbitos confirmados acumulados da COVID-19, segundo município de residência, TOCANTINS.**

MUNICÍPIO	CASOS	ÓBITOS
PALMAS	72555	706
ARAGUAÍNA	45173	584
GURUPI	18677	280
PORTO NACIONAL	13198	215
PARAÍSO DO TOCANTINS	11452	201
COLINAS DO TOCANTINS	9205	159
GUARAÍ	3732	83
ARAGUATINS	3115	74
FORMOSO DO ARAGUAIA	4108	72
MIRANORTE	3572	61
TOCANTINÓPOLIS	3421	58
MIRACEMA DO TOCANTINS	2968	55
NOVA OLINDA	1448	51
DIANÓPOLIS	2345	41
XAMBIOÁ	2814	40
TAGUATINGA	1899	33
AUGUSTINÓPOLIS	2046	32
ALVORADA	2494	31
PEDRO AFONSO	2398	31
COLMÉIA	1281	29
LAGOA DA CONFUSÃO	2919	29
PALMEIRÓPOLIS	1930	29
ANANÁS	2041	28
BURITI DO TOCANTINS	1516	26
SILVANÓPOLIS	1438	26
ALIANÇA DO TOCANTINS	1171	25
AXIXÁ DO TOCANTINS	1213	24
NATIVIDADE	1348	24
ARAGUAÇU	1591	23
ESPERANTINA	1009	22
PEIXE	1722	22
FIGUEIRÓPOLIS	1134	21
WANDERLÂNDIA	1940	21
BARROLÂNDIA	841	20
DOIS IRMÃOS DO TOCANTINS	1019	20
ARAGUACEMA	965	19
BREJINHO DE NAZARÉ	1081	19
CARIRI DO TOCANTINS	1287	18
ITAGUATINS	830	18
CRISTALÂNDIA	676	17
GOIATINS	1187	17
PONTE ALTA DO TOCANTINS	1436	17
SÃO MIGUEL DO TOCANTINS	1052	17
SÃO VALÉRIO	985	17
ARAGUANÁ	607	16
COMBINADO	1217	16
ITACAJÁ	1413	16
MARIANÓPOLIS DO TOCANTINS	573	15
NOVA ROSALÂNDIA	698	15
AGUIARNÓPOLIS	846	14
CASEARA	622	14
FILADÉLFIA	757	14
APARECIDA DO RIO NEGRO	401	13
ARRAIAS	1214	13
BERNARDO SAYÃO	910	13
DARCINÓPOLIS	930	13
JAÚ DO TOCANTINS	398	13
PARANÁ	855	13
SANTA FÉ DO ARAGUAIA	982	13
TOCANTÍNIA	1277	13
ARAPOEMA	612	12
CONCEIÇÃO DO TOCANTINS	604	12
MONTE DO CARMO	843	12
PEQUIZEIRO	709	12
ARAGOMINAS	806	11
DIVINÓPOLIS DO TOCANTINS	956	11
ITAPIRATINS	599	11
PONTE ALTA DO BOM JESUS	483	11
SÍTIO NOVO DO TOCANTINS	893	11
DUERÉ	498	10

MUNICÍPIO	CASOS	ÓBITOS
FÁTIMA	731	10
PRESIDENTE KENNEDY	530	10
RIACHINHO	823	10
SAMPAIO	751	10
PALMEIRANTE	558	9
PRAIA NORTE	368	9
SANDOLÂNDIA	582	9
SÃO BENTO DO TOCANTINS	1037	9
SÃO SEBASTIÃO DO TOCANTINS	721	9
ABREULÂNDIA	427	8
BABAÇULÂNDIA	894	8
BANDEIRANTES DO TOCANTINS	630	8
BARRA DO OURO	174	8
COUTO MAGALHÃES	777	8
LAGOA DO TOCANTINS	307	8
PAU D'ARCO	506	8
PIUM	565	8
RIO DOS BOIS	692	8
TABOCÃO	602	8
AURORA DO TOCANTINS	423	7
CARRASCO BONITO	796	7
CENTENÁRIO	438	7
GOIANORTE	505	7
NAZARÉ	623	7
NOVO ACORDO	582	7
NOVO ALEGRE	164	7
PINDORAMA DO TOCANTINS	639	7
RECURSOLÂNDIA	391	7
SANTA ROSA DO TOCANTINS	484	7
SANTA TEREZA DO TOCANTINS	303	7
BRASILÂNDIA DO TOCANTINS	257	6
CAMPOS LINDOS	537	6
CARMOLÂNDIA	414	6
MONTE SANTO DO TOCANTINS	194	6
PALMEIRAS DO TOCANTINS	787	6
PUGMIL	367	6
ALMAS	307	5
ANGICO	259	5
LAJEADO	278	5
SANTA TEREZINHA DO TOCANTINS	327	5
IPUEIRAS	194	4
ITAPORÁ DO TOCANTINS	725	4
LIZARDA	179	4
MAURILÂNDIA DO TOCANTINS	534	4
RIO SONO	450	4
SÃO SALVADOR DO TOCANTINS	225	4
SUCUPIRA	422	4
BOM JESUS DO TOCANTINS	186	3
CHAPADA DE AREIA	192	3
NOVO JARDIM	403	3
SANTA MARIA DO TOCANTINS	522	3
SÃO FÉLIX DO TOCANTINS	166	3
TUPIRATINS	292	3
CACHOEIRINHA	129	2
CHAPADA DA NATIVIDADE	255	2
JUARINA	159	2
LUZINÓPOLIS	305	2
MURICILÂNDIA	648	2
PORTO ALEGRE DO TOCANTINS	323	2
RIO DA CONCEIÇÃO	315	2
SANTA RITA DO TOCANTINS	367	2
TALISMÁ	472	2
TUPIRAMA	364	2
LAVANDEIRA	218	1
MATEIROS	238	1
OLIVEIRA DE FÁTIMA	172	1
PIRAQUÊ	286	1
CRIXÁS DO TOCANTINS	299	0
TAIPAS DO TOCANTINS	253	0
<b>TOTAL</b>	<b>290.978</b>	<b>4.060</b>

### NOVOS ÓBITOS

1. Homem, 84 anos, residente em Colinas do TO. Comorbidades: diabetes e hipertensão arterial sistêmica. Óbito em 26/05/21 na UPA de Porto Nacional.
2. Homem, 62 anos residente em São Sebastião do Tocantins. Comorbidades: não relatado. Óbito em 08/01/22 no Hospital Regional de Augustinópolis.
3. Homem, 74 anos, residente em Sucupira. Comorbidades: diabetes. Óbito em 14/01/22 no Hospital Regional de Gurupi.
4. Homem, 73 anos, residente em Paraíso do Tocantins. Comorbidades: não relatada. Óbito em 25/01/22 no Instituto Sinai Palmas.
5. Mulher, 73 anos, residente em Silvanópolis. Comorbidades: doença pulmonar obstrutiva crônica. Óbito em 01/02/22 no Instituto Sinai Palmas.
6. Homem, 92 anos, residente em Palmas. Comorbidades: insuficiência renal crônica. Óbito em 01/02/22 no Hospital Santa Thereza.
7. Homem, 79 anos, residente em Araguaína. Comorbidades: não relatada. Óbito em 02/02/22 no Instituto Sinai.

O DETALHAMENTO DOS CASOS ACUMULADOS PODEM SER ACESSADOS NO SITE DA SECRETARIA DA SAÚDE  
[integra.saude.to.gov.br/covid19](https://integra.saude.to.gov.br/covid19)

### OBSERVAÇÕES:

O Estado possui uma plataforma onde todos podem acompanhar os números da Covid-19 no Tocantins:  
<http://coronavirus.to.gov.br>

A Secretaria de Estado da Saúde (SES) esclarece que o banco de dados do Estado é dinâmico, em virtude do fechamento das investigações epidemiológicas, que alteram principalmente locais de residência dos casos positivos, trazendo modificações diárias no acumulado dos municípios e no total geral do Estado.

Os dados consolidados neste boletim são referentes às notificações recebidas no último dia, que podem abordar resultados diagnosticados em dias anteriores e notificados posteriormente ao Cievs Estadual. Para manter a credibilidade dos dados contabilizados, os gráficos apresentam a distribuição de novos casos de acordo com a data do diagnóstico e não sua notificação, por parte dos municípios. Em cada edição, o boletim apresenta a distribuição dos novos casos também por este critério.

Todas as informações que constam no boletim são provenientes dos sistemas oficiais do Ministério da Saúde alimentados pelos municípios:

**Sistema Gerenciador de Ambiente Laboratorial (GAL)** é o sistema utilizado pelos municípios para cadastro das mostras que serão encaminhadas ao Lacen para realização dos exames.

**E-SUS-VE** é a ferramenta de registro de notificação de casos suspeitos da Covid-19.

**SIVEP-Gripe**, é o Sistema de Informação da Vigilância Epidemiológica da Gripe, utilizado para notificação dos casos de Síndrome Respiratória Aguda Grave (SRAG) em unidades hospitalares e unidades de Pronto Atendimento (UPA).

**SIM** é o sistema de Informação sobre mortalidade, desenvolvido pelo Ministério da Saúde para unificação dos dados sobre óbitos no país.

Considerando o aumento recente de casos positivos que tem demandado tempo excessivo para confirmação de residências junto aos municípios, o Estado prevê o preenchimento correto de informações nas plataformas que serão utilizadas para consolidação dos boletins diários e a atualização da residência nos cartões SUS utilizado nos cadastros dos sistemas.

**O Estado não irá confirmar residências junto aos municípios, estes devem ficar atentos aos dados informados nos Boletins Epidemiológicos diários, nos sistemas de notificação e cadastros de exames no Lacen.**

Qualquer divergência deverá ser informada ao Cievs/COE do Estado que fará as correções nos próximos boletins.

Os dados contidos no boletim são consolidados com resultados de exames realizados no Lacen e notificações recebidas dos municípios até as 23:59h do último dia.