

CASOS CONFIRMADOS

**292.091**

CASOS RECUPERADOS

**270.625**

CASOS ATIVOS  
(EM ISOLAMENTO DOMICILIAR OU HOSPITALAR)

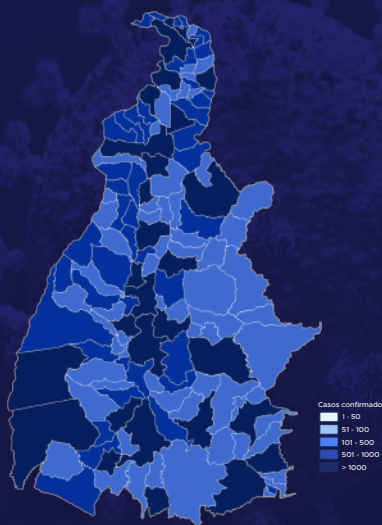
**17.399**

ÓBITOS

**4.067**

CASOS NOTIFICADOS

**873.363**



HOSPITALIZAÇÃO COVID

**154**

LEITOS PÚBLICOS **93**

CLÍNICOS **30**

UTI COVID **63**

LEITOS PRIVADOS **61**

CLÍNICOS **29**

UTI COVID **32**

VACINÔMETRO

DOSES APLICADAS

**2.262.440**

## 665º BOLETIM EPIDEMIOLÓGICO DE NOTIFICAÇÕES DA COVID-19 NO TOCANTINS

A Secretaria de Estado da Saúde (SES) informa que nesta quarta-feira, 16 de fevereiro, foram contabilizados 1.136 novos casos confirmados para Covid-19. Deste total, foram registrados 432 nas últimas 24 horas e o restante por exames coletados em dias anteriores e que tiveram seus resultados inseridos no sistema, pelos municípios, na data de ontem.

Desta forma, hoje o Tocantins registra um total de **873.363** pessoas notificadas com a Covid-19 e acumula **292.091** casos confirmados da doença. Destes pacientes **270.625** estão recuperados e **17.399** estão ainda ativos (em isolamento domiciliar ou hospitalar), além de **4.067** óbitos.

**TABELA 1.** Distribuição dos novos casos confirmados para COVID-19, segundo município de residência, TOCANTINS.

MUNICÍPIO	TOTAL	POPULAÇÃO ESTIMADA	PROPORÇÃO DE CONTAMINADOS EM RELAÇÃO A POPULAÇÃO
PALMAS	163	306296	0,05%
GURUPI	102	87545	0,12%
ARAGUAÍNA	89	183381	0,05%
PORTO NACIONAL	76	53316	0,14%
COLINAS DO TOCANTINS	62	35851	0,17%
TOCANTÍNIA	56	7617	0,74%
ARAGUACEMA	43	7155	0,6%
PARAÍSO DO TOCANTINS	43	51891	0,08%
PALMEIRÓPOLIS	34	7676	0,44%
MIRACEMA DO TOCANTINS	30	17936	0,17%
CARIRI DO TOCANTINS	25	4441	0,56%
RIACHINHO	25	4684	0,53%
ALVORADA	20	8396	0,24%
MIRANORTE	19	13493	0,14%
AGUIARNÓPOLIS	18	6892	0,26%
AXIXÁ DO TOCANTINS	16	9787	0,16%
FORMOSO DO ARAGUAIA	15	18399	0,08%
ARAGUAÇU	14	8467	0,17%
FIGUEIRÓPOLIS	14	5243	0,27%
ITACAJÁ	14	7452	0,19%
SÃO BENTO DO TOCANTINS	14	5391	0,26%
TAGUATINGA	14	16825	0,08%
SÃO MIGUEL DO TOCANTINS	13	12294	0,11%
ARAGUATINS	12	36170	0,03%
CRISTALÂNDIA	12	7278	0,16%
ARAGOMINAS	10	5731	0,17%
COMBINADO	10	4861	0,21%
DOIS IRMÃOS DO TOCANTINS	10	7185	0,14%
NOVO ACORDO	10	4397	0,23%
TOCANTINÓPOLIS	10	22845	0,04%
SÍTIO NOVO DO TOCANTINS	9	8997	0,1%
XAMBIOÁ	9	11520	0,08%

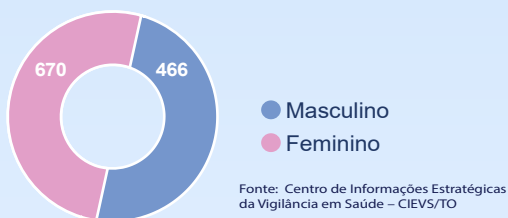
Fonte: Centro de Informações Estratégicas de Vigilância em Saúde - CIEVS/TO

MUNICÍPIO	TOTAL	POPULAÇÃO ESTIMADA	PROPORÇÃO DE CONTAMINADOS EM RELAÇÃO A POPULAÇÃO
ANANÁS	8	9492	0,08%
LAJEADO	8	3167	0,25%
RIO DA CONCEIÇÃO	7	2171	0,32%
LAVANDEIRA	6	1954	0,31%
PONTE ALTA DO TOCANTINS	6	8116	0,07%
ABREULÂNDIA	5	2594	0,19%
BREJINHO DE NAZARÉ	5	5519	0,09%
MONTE DO CARMO	5	8066	0,06%
TAIPAS DO TOCANTINS	5	2166	0,23%
NOVA OLINDA	4	11917	0,03%
NOVO JARDIM	4	2745	0,15%
RECURSOLÂNDIA	4	4342	0,09%
ALIANÇA DO TOCANTINS	3	5346	0,06%
ARAPOEMA	3	6616	0,05%
BURITI DO TOCANTINS	3	11497	0,03%
GOIANORTE	3	5130	0,06%
ITAPORÁ DO TOCANTINS	3	2420	0,12%
WANDERLÂNDIA	3	11734	0,03%
CENTENÁRIO	2	2936	0,07%
FILADÉLFIA	2	8874	0,02%
LAGOA DA CONFUSÃO	2	13676	0,01%
PONTE ALTA DO BOM JESUS	2	4591	0,04%
RIO DOS BOIS	2	2856	0,07%
RIO SONO	2	6488	0,03%
SANTA FÉ DO ARAGUAIA	2	7595	0,03%
SÃO VALÉRIO	2	3904	0,05%
TUPIRATINS	2	2729	0,07%
AUGUSTINÓPOLIS	1	18643	0,01%
BABAÇULÂNDIA	1	10666	0,01%
CACHOEIRINHA	1	2284	0,04%
CARMOLÂNDIA	1	2603	0,04%
CARRASCO BONITO	1	4130	0,02%

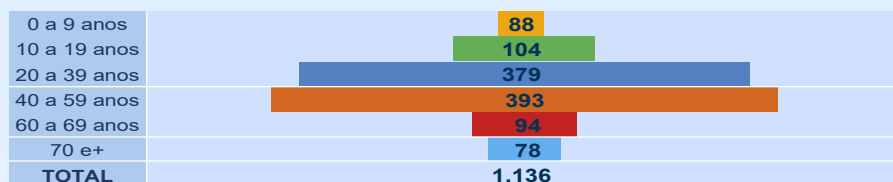
## NOTIFICAÇÕES PARA COVID-19

MUNICÍPIO	TOTAL	POPULAÇÃO ESTIMADA	PROPORÇÃO DE CONTAMINADOS EM RELAÇÃO À POPULAÇÃO
COUTO MAGALHÃES	1	5639	0,02%
CRIXÁS DO TOCANTINS	1	1735	0,06%
DARCINÓPOLIS	1	6174	0,02%
DIANÓPOLIS	1	22424	0,0%
ITAPIRATINS	1	3795	0,03%
LAGOA DO TOCANTINS	1	4393	0,02%
LUZINÓPOLIS	1	3154	0,03%
MARIANÓPOLIS DO TOCANTINS	1	5254	0,02%
PALMEIRAS DO TOCANTINS	1	6745	0,01%
MURICILÂNDIA	1	3587	0,03%
NATIVIDADE	1	9250	0,01%
NAZARÉ	1	3834	0,03%
PALMEIRANTE	1	6131	0,02%
PARANÁ	1	10437	0,01%
PEQUIZEIRO	1	5512	0,02%
PINDORAMA DO TOCANTINS	1	4430	0,02%
SANTA TEREZA DO TOCANTINS	1	2897	0,03%
<b>TOTAL</b>	<b>1.136</b>		

**GRÁFICO 1. GRÁFICO 1.** Distribuição dos novos casos confirmados da COVID-19, segundo sexo, TOCANTINS.



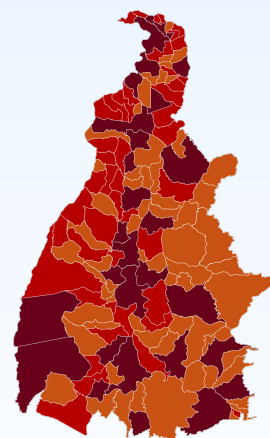

**GRÁFICO 2.** Distribuição dos novos casos confirmados da COVID-19, segundo Faixa Etária, TOCANTINS.



**GRÁFICO 3.** Perfil dos exames confirmados segundo tipo do teste, TOCANTINS.



**IMAGEM 1.** Distribuição dos casos confirmados por Coronavírus segundo o município de residência.



Fonte: Centro de Informações Estratégicas da Vigilância em Saúde – CIEVS/TO

## NOTIFICAÇÕES PARA COVID-19

**TABELA 2. Distribuição dos casos e óbitos confirmados acumulados da COVID-19, segundo município de residência, TOCANTINS.**

MUNICÍPIO	CASOS	ÓBITOS	MUNICÍPIO	CASOS	ÓBITOS
PALMAS	72718	708	SAMPAIO	751	10
ARAGUAÍNA	45260	585	FÁTIMA	731	10
GURUPI	18779	280	PRESIDENTE KENNEDY	530	10
PORTO NACIONAL	13274	215	DUERÉ	498	10
PARAÍSO DO TOCANTINS	11494	201	SÃO BENTO DO TOCANTINS	1051	9
COLINAS DO TOCANTINS	9265	162	SÃO SEBASTIÃO DO TOCANTINS	721	9
GUARÁI	3732	83	SANDOLÂNDIA	582	9
ARAGUATINS	3127	74	PALMEIRANTE	559	9
FORMOSO DO ARAGUAIA	4123	72	PRAIA NORTE	368	9
MIRANORTE	3591	61	BABAÇULÂNDIA	895	8
TOCANTINÓPOLIS	3431	58	COUTO MAGALHÃES	778	8
MIRACEMA DO TOCANTINS	2998	55	RIO DOS BOIS	694	8
NOVA OLINDA	1452	51	BANDEIRANTES DO TOCANTINS	630	8
DIANÓPOLIS	2346	41	TABOÇÃO	602	8
XAMBIOÁ	2823	40	PIUM	565	8
TAGUATINGA	1913	33	PAU D'ARCO	506	8
AUGUSTINÓPOLIS	2047	32	ABREULÂNDIA	432	8
ALVORADA	2514	31	LAGOA DO TOCANTINS	308	8
PEDRO AFONSO	2398	31	BARRA DO OURO	174	8
LAGOA DA CONFUSÃO	2921	29	CARRASCO BONITO	797	7
PALMEIRÓPOLIS	1962	29	PINDORAMA DO TOCANTINS	640	7
COLMEIÁ	1281	29	NAZARÉ	624	7
ANANÁS	2049	28	NOVO ACORDO	592	7
BURITI DO TOCANTINS	1519	26	GOIANORTE	508	7
SILVANÓPOLIS	1438	26	SANTA ROSA DO TOCANTINS	484	7
ALIANÇA DO TOCANTINS	1174	25	CENTENÁRIO	438	7
NATIVIDADE	1349	24	AURORA DO TOCANTINS	423	7
AXIXÁ DO TOCANTINS	1229	24	CARMOLÂNDIA	414	7
ARAGUAÇU	1604	23	RECURSOLÂNDIA	395	7
PEIXE	1722	22	SANTA TEREZA DO TOCANTINS	304	7
ESPERANTINA	1009	22	NOVO ALEGRE	164	7
WANDERLÂNDIA	1943	21	PALMEIRAS DO TOCANTINS	788	6
FIGUEIRÓPOLIS	1148	21	CAMPOS LINDOS	537	6
DOIS IRMÃOS DO TOCANTINS	1027	20	PUGMIL	367	6
BARROLÂNDIA	841	20	BRASILÂNDIA DO TOCANTINS	257	6
BREJINHO DE NAZARÉ	1086	19	MONTE SANTO DO TOCANTINS	194	6
ARAGUACEMA	1008	19	SANTA TEREZINHA DO TOCANTINS	327	5
CARIRI DO TOCANTINS	1305	18	ALMAS	307	5
ITAGUATINS	830	18	LAJEADO	286	5
PONTE ALTA DO TOCANTINS	1442	17	ANGICO	258	5
GOIATINS	1187	17	ITAPORÁ DO TOCANTINS	728	4
SÃO MIGUEL DO TOCANTINS	1065	17	MAURILÂNDIA DO TOCANTINS	534	4
SÃO VALÉRIO	985	17	RIO SONO	452	4
CRISTALÂNDIA	688	17	SUCUPIRA	422	4
ITACAJÁ	1427	16	SÃO SALVADOR DO TOCANTINS	225	4
COMBINADO	1227	16	IPUEIRAS	194	4
ARAGUANÁ	607	16	LIZARDA	179	4
NOVA ROSALÂNDIA	698	15	SANTA MARIA DO TOCANTINS	522	3
MARIANÓPOLIS DO TOCANTINS	574	15	NOVO JARDIM	407	3
AGUIARNÓPOLIS	864	14	TUPIRATINS	294	3
FILADÉLFIA	759	14	CHAPADA DE AREIA	192	3
CASEARA	622	14	BOM JESUS DO TOCANTINS	186	3
TOCANTÍNIA	1333	13	SÃO FÉLIX DO TOCANTINS	166	3
ARRAIAS	1214	13	MURICILÂNDIA	649	2
SANTA FÉ DO ARAGUAIA	984	13	TALISMA	472	2
DARCINÓPOLIS	931	13	SANTA RITA DO TOCANTINS	367	2
BERNARDO SAYÃO	910	13	TUPIRAMA	364	2
PARANÁ	856	13	PORTO ALEGRE DO TOCANTINS	323	2
APARECIDA DO RIO NEGRO	401	13	RIO DA CONCEIÇÃO	322	2
JAÚ DO TOCANTINS	398	13	LUZINÓPOLIS	306	2
MONTE DO CARMO	848	12	CHAPADA DA NATIVIDADE	255	2
PEQUIZEIRO	710	12	JUARINA	159	2
ARAPOEMA	615	12	CACHOEIRINHA	130	2
CONCEIÇÃO DO TOCANTINS	604	12	PIRAQUÊ	286	1
DIVINÓPOLIS DO TOCANTINS	956	11	MATEIROS	238	1
SÍTIO NOVO DO TOCANTINS	902	11	LAVANDEIRA	224	1
ARAGOMINAS	816	11	OLIVEIRA DE FÁTIMA	172	1
ITAPIRATINS	600	11	CRIXÁS DO TOCANTINS	300	0
PONTE ALTA DO BOM JESUS	485	11	TAIPAS DO TOCANTINS	258	0
RIACHINHO	848	10	<b>TOTAL</b>	<b>292.091</b>	<b>4.067</b>

### NOVOS ÓBITOS

1. Homem, 47 anos, residente em Carmolândia. Comorbidades: não relatada. Óbito em 05/06/21 no Hospital Geral de Palmas.
2. Mulher, 28 anos, residente em Colinas do Tocantins. Comorbidades: Síndrome de Down e diabetes. Óbito em 23/07/21 no Instituto Sinai Araguaína.
3. Homem, 63 anos, residente em Colinas do Tocantins. Comorbidades: hipertensão e diabetes. Óbito em 12/08/21 no Instituto Sinai Araguaína.
4. Mulher, 86 anos, residente em Araguaína. Comorbidades: hipertensão e diabetes. Óbito em 18/01/22 no Hospital Regional de Araguaína.
5. Mulher, 83 anos, residente em Palmas. Comorbidade: doença pulmonar obstrutiva crônica. Óbito em 22/01/22 no Hospital Palmas Medical.
6. Homem, 81 anos, residente em Colinas do Tocantins. Comorbidades: não relatada. Óbito em 25/01/22 no instituto Sinai Araguaína.
7. Homem, 81 anos, residente em Palmas. Comorbidades: insuficiência renal crônica e cardiomiopatia. Óbito em 28/01/22 no Hospital Geral de Palmas.

O DETALHAMENTO DOS CASOS ACUMULADOS PODEM SER ACESSADOS NO SITE DA SECRETARIA DA SAÚDE  
[integra.saude.to.gov.br/covid19](https://integra.saude.to.gov.br/covid19)

### OBSERVAÇÕES:

O Estado possui uma plataforma onde todos podem acompanhar os números da Covid-19 no Tocantins:  
<http://coronavirus.to.gov.br>

A Secretaria de Estado da Saúde (SES) esclarece que o banco de dados do Estado é dinâmico, em virtude do fechamento das investigações epidemiológicas, que alteram principalmente locais de residência dos casos positivos, trazendo modificações diárias no acumulado dos municípios e no total geral do Estado.

Os dados consolidados neste boletim são referentes às notificações recebidas no último dia, que podem abordar resultados diagnosticados em dias anteriores e notificados posteriormente ao Cievs Estadual. Para manter a credibilidade dos dados contabilizados, os gráficos apresentam a distribuição de novos casos de acordo com a data do diagnóstico e não sua notificação, por parte dos municípios. Em cada edição, o boletim apresenta a distribuição dos novos casos também por este critério.

Todas as informações que constam no boletim são provenientes dos sistemas oficiais do Ministério da Saúde alimentados pelos municípios:

**Sistema Gerenciador de Ambiente Laboratorial (GAL)** é o sistema utilizado pelos municípios para cadastro das mostras que serão encaminhadas ao Lacen para realização dos exames.

**E-SUS-VE** é a ferramenta de registro de notificação de casos suspeitos da Covid-19.

**SIVEP-Gripe**, é o Sistema de Informação da Vigilância Epidemiológica da Gripe, utilizado para notificação dos casos de Síndrome Respiratória Aguda Grave (SRAG) em unidades hospitalares e unidades de Pronto Atendimento (UPA).

**SIM** é o sistema de Informação sobre mortalidade, desenvolvido pelo Ministério da Saúde para unificação dos dados sobre óbitos no país.

Considerando o aumento recente de casos positivos que tem demandado tempo excessivo para confirmação de residências junto aos municípios, o Estado prevê o preenchimento correto de informações nas plataformas que serão utilizadas para consolidação dos boletins diários e a atualização da residência nos cartões SUS utilizado nos cadastros dos sistemas.

**O Estado não irá confirmar residências junto aos municípios, estes devem ficar atentos aos dados informados nos Boletins Epidemiológicos diários, nos sistemas de notificação e cadastros de exames no Lacen.**

Qualquer divergência deverá ser informada ao Cievs/COE do Estado que fará as correções nos próximos boletins.

Os dados contidos no boletim são consolidados com resultados de exames realizados no Lacen e notificações recebidas dos municípios até as 23:59h do último dia.