

NOTIFICAÇÕES PARA COVID-19

CASOS CONFIRMADOS

294.000

CASOS RECUPERADOS

272.495

CASOS ATIVOS
(EM ISOLAMENTO DOMICILIAR OU HOSPITALAR)

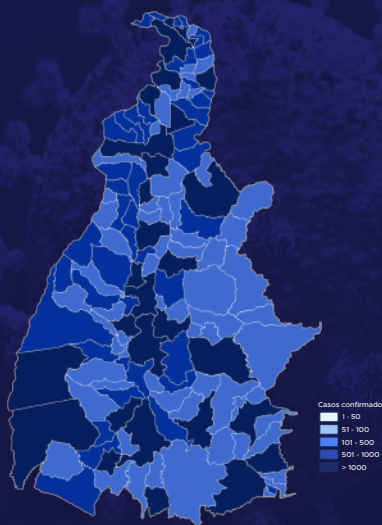
17.424

ÓBITOS

4.081

CASOS NOTIFICADOS

877.768



HOSPITALIZAÇÃO COVID

141

LEITOS PÚBLICOS **96**

CLÍNICOS **41**

UTI COVID **55**

LEITOS PRIVADOS **45**

CLÍNICOS **19**

UTI COVID **26**

VACINÔMETRO

DOSES APLICADAS

2.270.579

667º BOLETIM EPIDEMIOLÓGICO DE NOTIFICAÇÕES DA COVID-19 NO TOCANTINS

A Secretaria de Estado da Saúde (SES) informa que nesta sexta-feira, 18 de fevereiro, foram contabilizados 898 novos casos confirmados para Covid-19. Deste total, foram registrados 366 nas últimas 24 horas e o restante por exames coletados em dias anteriores e que tiveram seus resultados inseridos no sistema, pelos municípios, na data de ontem.

Desta forma, hoje o Tocantins registra um total de **877.768** pessoas notificadas com a Covid-19 e acumula **294.000** casos confirmados da doença. Destes pacientes **272.495** estão recuperados e **17.424** estão ainda ativos (em isolamento domiciliar ou hospitalar), além de **4.081** óbitos.

TABELA 1. Distribuição dos novos casos confirmados para COVID-19, segundo município de residência, TOCANTINS.

MUNICÍPIO	TOTAL	POPULAÇÃO ESTIMADA	PROPORÇÃO DE CONTAMINADOS EM RELAÇÃO À POPULAÇÃO
PALMAS	139	306296	0,05%
ARAGUAÍNA	99	183381	0,05%
GURUPI	79	87545	0,09%
PORTO NACIONAL	76	53316	0,14%
DIANÓPOLIS	30	22424	0,13%
COLINAS DO TOCANTINS	28	35851	0,08%
ALVORADA	27	8396	0,32%
PAU D'ARCO	25	4867	0,51%
MIRACEMA DO TOCANTINS	24	17936	0,13%
PARAÍSO DO TOCANTINS	24	51891	0,05%
ARAGUACEMA	21	7155	0,29%
TOCANTÍNIA	20	7617	0,26%
AGUIARNÓPOLIS	19	6892	0,28%
NOVA ROSALÂNDIA	19	4304	0,44%
BURITI DO TOCANTINS	17	11497	0,15%
GUARÁI	16	26165	0,06%
FORMOSO DO ARAGUAIA	13	18399	0,07%
SÃO SEBASTIÃO DO TOCANTINS	13	4852	0,27%
CARIRI DO TOCANTINS	12	4441	0,27%
AXIXÁ DO TOCANTINS	11	9787	0,11%
COMBINADO	10	4861	0,21%
WANDERLÂNDIA	10	11734	0,09%
TAIPAS DO TOCANTINS	9	2166	0,42%
TOCANTINÓPOLIS	9	22845	0,04%
MIRANORTE	8	13493	0,06%
PALMEIRÓPOLIS	8	7676	0,1%
PINDORAMA DO TOCANTINS	8	4430	0,18%
FIGUEIRÓPOLIS	7	5243	0,13%
LAGOA DA CONFUSÃO	7	13676	0,05%
ARAGOMINAS	6	5731	0,1%
CAMPOS LINDOS	6	10312	0,06%
LAVANDEIRA	6	1954	0,31%
PEIXE	6	11873	0,05%
JAÚ DO TOCANTINS	5	3878	0,13%
LAGOA DO TOCANTINS	5	4393	0,11%
TAGUATINGA	5	16825	0,03%
MATEIROS	4	2729	0,15%
MONTE DO CARMO	4	8066	0,05%
SANDOLÂNDIA	4	3373	0,12%
SILVANÓPOLIS	4	5428	0,07%
ARAGUATINS	3	36170	0,01%
AUGUSTINÓPOLIS	3	18643	0,02%
FILADÉLFIA	3	8874	0,03%
ITAPORÃ DO TOCANTINS	3	2420	0,12%
MURICILÂNDIA	3	3587	0,08%
ARAGUAÇU	2	8467	0,02%
BERNARDO SAYÃO	2	4448	0,04%
CRISTALÂNDIA	2	7278	0,03%
TABOÇÃO	2	2602	0,08%
ITACAJÁ	2	7452	0,03%
ITAPIRATINS	2	3795	0,05%
SANTA RITA DO TOCANTINS	2	2386	0,08%
SANTA TEREZINHA DO TOCANTINS	2	2530	0,08%
SÃO MIGUEL DO TOCANTINS	2	12294	0,02%
ALIANÇA DO TOCANTINS	1	5346	0,02%
ANANÁS	1	9492	0,01%
ARAPOEMA	1	6616	0,02%
ARRAIAS	1	10534	0,01%
BANDEIRANTES DO TOCANTINS	1	3592	0,03%
BREJINHO DE NAZARÉ	1	5519	0,02%
CACHOEIRINHA	1	2284	0,04%
DARCINÓPOLIS	1	6174	0,02%
DUERÉ	1	4686	0,02%
LAJEADO	1	3167	0,03%

Fonte: Centro de Informações Estratégicas de Vigilância em Saúde - CIEVS/TO

NOTIFICAÇÕES PARA COVID-19

MUNICÍPIO	TOTAL	POPULAÇÃO ESTIMADA	PROPORÇÃO DE CONTAMINADOS EM RELAÇÃO À POPULAÇÃO
MARIANÓPOLIS DO TOCANTINS	1	5254	0,02%
PALMEIRAS DO TOCANTINS	1	6745	0,01%
NAZARÉ	1	3834	0,03%
PIRAQUÉ	1	3033	0,03%
PIUM	1	7743	0,01%
RECURSOLÂNDIA	1	4342	0,02%
RIO DA CONCEIÇÃO	1	2171	0,05%
RIO DOS BOIS	1	2856	0,04%
SANTA FÉ DO ARAGUAIA	1	7595	0,01%
SÃO BENTO DO TOCANTINS	1	5391	0,02%
SÃO VALÉRIO	1	3904	0,03%
SÍTIO NOVO DO TOCANTINS	1	8997	0,01%
TOTAL	898		

GRÁFICO 1. GRÁFICO 1. Distribuição dos novos casos confirmados da COVID-19, segundo sexo, TOCANTINS.

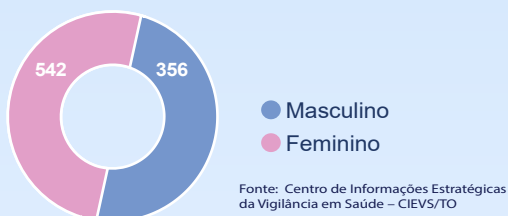


GRÁFICO 2. Distribuição dos novos casos confirmados da COVID-19, segundo Faixa Etária, TOCANTINS.

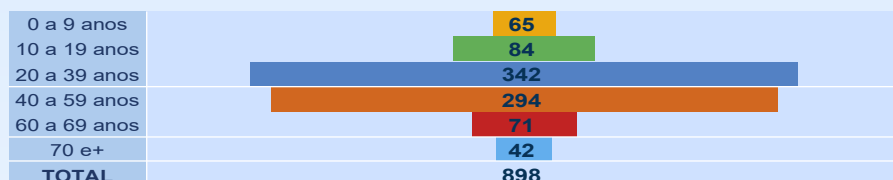


GRÁFICO 3. Perfil dos exames confirmados segundo tipo do teste, TOCANTINS.

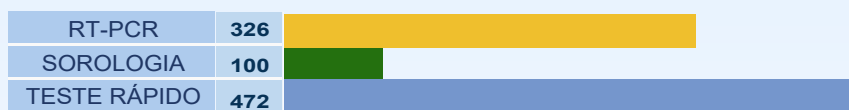

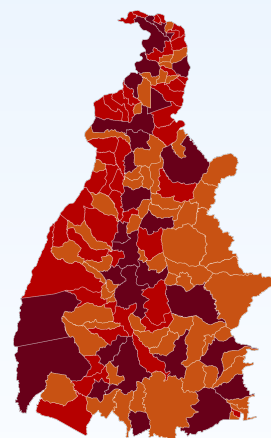


IMAGEM 1. Distribuição dos casos confirmados por Coronavírus segundo o município de residência.



Fonte: Centro de Informações Estratégicas da Vigilância em Saúde – CIEVS/TO



NOTIFICAÇÕES PARA COVID-19

TABELA 2. Distribuição dos casos e óbitos confirmados acumulados da COVID-19, segundo município de residência, TOCANTINS.

MUNICÍPIO	CASOS	ÓBITOS
PALMAS	73029	714
ARAGUAÍNA	45459	587
GURUPI	18964	280
PORTO NACIONAL	13388	215
PARAÍSO DO TOCANTINS	11536	203
COLINAS DO TOCANTINS	9337	162
FORMOSO DO ARAGUAIA	4144	72
GUARÁ	3751	83
MIRANORTE	3608	61
TOCANTINÓPOLIS	3450	59
ARAGUATINS	3134	76
MIRACEMA DO TOCANTINS	3048	55
LAGOA DA CONFUSÃO	2942	29
XAMBIOÁ	2825	40
ALVORADA	2568	31
DIANÓPOLIS	2423	41
PEDRO AFONSO	2398	31
ANANÁS	2070	28
AUGUSTINÓPOLIS	2056	32
PALMEIRÓPOLIS	2004	29
WANDERLÂNDIA	1953	21
TAGUATINGA	1935	33
PEIXE	1731	22
ARAGUAÇU	1613	23
BURITI DO TOCANTINS	1536	26
SILVANÓPOLIS	1465	26
PONTE ALTA DO TOCANTINS	1444	17
NOVA OLINDA	1452	51
ITACAJÁ	1431	16
NATIVIDADE	1349	24
TOCANTÍNIA	1353	13
CARIRI DO TOCANTINS	1319	18
COLMÉIA	1282	29
COMBINADO	1264	16
AXIXÁ DO TOCANTINS	1250	24
ARRAIAS	1216	13
GOIATINS	1188	17
ALIANÇA DO TOCANTINS	1178	25
FIGUEIRÓPOLIS	1168	21
BREJINHO DE NAZARÉ	1088	19
SÃO BENTO DO TOCANTINS	1069	10
SÃO MIGUEL DO TOCANTINS	1070	17
ARAGUACEMA	1057	19
DOIS IRMÃOS DO TOCANTINS	1030	20
ESPERANTINA	1009	22
SANTA FÉ DO ARAGUAIA	985	13
SÃO VALÉRIO	987	17
DIVINÓPOLIS DO TOCANTINS	956	11
DARCINÓPOLIS	933	13
BERNARDO SAYÃO	917	13
SÍTIO NOVO DO TOCANTINS	903	11
BABAÇULÂNDIA	895	8
AGUIARNÓPOLIS	903	14
PARANÁ	856	13
MONTE DO CARMO	852	12
RIACHINHO	848	10
BARROLÂNDIA	841	20
ITAGUATINS	830	18
ARAGOMINAS	822	11
CARRASCO BONITO	798	7
PALMEIRAS DO TOCANTINS	789	6
COUTO MAGALHÃES	778	8
SAMPAIO	752	10
FILADÉLFIA	762	14
NOVA ROSALÂNDIA	741	15
SÃO SEBASTIÃO DO TOCANTINS	734	9
FÁTIMA	731	10
ITAPORÃ DO TOCANTINS	739	4
PEQUIZEIRO	712	12
RIO DOS BOIS	700	8

MUNICÍPIO	CASOS	ÓBITOS
CRISTALÂNDIA	699	17
MURICILÂNDIA	652	2
PINDORAMA DO TOCANTINS	652	7
BANDEIRANTES DO TOCANTINS	631	8
NAZARÉ	627	7
CASEARA	622	14
ARAPOEMA	616	12
CONCEIÇÃO DO TOCANTINS	604	12
ARAGUANÃ	607	16
TABOÇÃO	604	8
ITAPIRATINS	603	11
NOVO ACORDO	599	7
SANDOLÂNDIA	591	9
PIUM	566	8
MARIANÓPOLIS DO TOCANTINS	575	15
PALMEIRANTE	560	9
CAMPOS LINDOS	543	6
MAURILÂNDIA DO TOCANTINS	535	4
PAU D'ARCO	532	8
PRESIDENTE KENNEDY	530	10
SANTA MARIA DO TOCANTINS	522	3
GOIANORTE	509	7
DUERÉ	499	10
SANTA ROSA DO TOCANTINS	484	7
PONTE ALTA DO BOM JESUS	485	11
TALISMÃ	473	2
RIO SONO	452	4
CENTENÁRIO	443	7
ABREULÂNDIA	432	8
SUCUPIRA	423	4
AURORA DO TOCANTINS	424	7
CARMOLÂNDIA	414	7
NOVO JARDIM	407	3
RECURSOLÂNDIA	399	7
JAÚ DO TOCANTINS	404	13
APARECIDA DO RIO NEGRO	401	13
SANTA RITA DO TOCANTINS	369	2
PUGMIL	369	6
TUPIRAMA	365	2
PRAIA NORTE	368	9
PORTO ALEGRE DO TOCANTINS	323	2
RIO DA CONCEIÇÃO	323	2
SANTA TEREZINHA DO TOCANTINS	332	5
ALMAS	307	5
LUZINÓPOLIS	306	2
LAGOA DO TOCANTINS	314	8
CRIXÁS DO TOCANTINS	300	0
SANTA TEREZA DO TOCANTINS	304	7
TAIPAS DO TOCANTINS	289	0
PIRAQUÊ	287	1
LAJEADO	294	5
TUPIRATINS	294	3
CHAPADA DA NATIVIDADE	257	2
ANGICO	258	5
BRASILÂNDIA DO TOCANTINS	258	6
MATEIROS	243	1
LAVANDEIRA	230	1
SÃO SALVADOR DO TOCANTINS	225	4
IPUEIRAS	194	4
CHAPADA DE AREIA	192	3
MONTE SANTO DO TOCANTINS	194	6
BOM JESUS DO TOCANTINS	186	3
OLIVEIRA DE FÁTIMA	177	1
LIZARDA	179	4
BARRA DO OURO	174	8
SÃO FÉLIX DO TOCANTINS	166	3
NOVO ALEGRE	164	7
JUARINA	161	2
CACHOEIRINHA	131	2
TOTAL	294.000	4.081

NOVOS ÓBITOS

1. Homem, 60 anos, residente em Palmas. Comorbidade: diabetes. Óbito em 22/01/22 no Hospital Oswaldo Cruz.
2. Homem, 38 anos, residente em Palmas. Comorbidades: não relatada. Óbito em 28/01/22 no Instituto Sinai.
3. Homem, 83 anos, residente em Paraíso do Tocantins. Comorbidades: não relatada. Óbito em 06/02/22 no Hospital Unimed Palmas.
4. Homem, 62 anos, residente em Araguaína. Comorbidades: diabetes e hipertensão. Óbito em 06/02/22 no Hospital Regional de Araguaína.
5. Mulher, 63 anos, residente em São Bento do Tocantins. Comorbidades: insuficiência renal crônica e hipertensão. Óbito em 06/02/22 no Hospital Regional de Augustinópolis.
6. Homem, 103 anos, residente em Tocantinópolis. Comorbidades: diabetes e hipertensão. Óbito em 07/02/22 na Unidade de Pronto Atendimento de Tocantinópolis.
7. Mulher, 87 anos, residente em Araguaína. Comorbidades: não relatada. Óbito em 07/02/22 no Instituto Sinai Araguaína.

O DETALHAMENTO DOS CASOS ACUMULADOS PODEM SER ACESSADOS NO SITE DA SECRETARIA DA SAÚDE
integra.saude.to.gov.br/covid19

OBSERVAÇÕES:

O Estado possui uma plataforma onde todos podem acompanhar os números da Covid-19 no Tocantins:
<http://coronavirus.to.gov.br>

A Secretaria de Estado da Saúde (SES) esclarece que o banco de dados do Estado é dinâmico, em virtude do fechamento das investigações epidemiológicas, que alteram principalmente locais de residência dos casos positivos, trazendo modificações diárias no acumulado dos municípios e no total geral do Estado.

Os dados consolidados neste boletim são referentes às notificações recebidas no último dia, que podem abordar resultados diagnosticados em dias anteriores e notificados posteriormente ao Cievs Estadual. Para manter a credibilidade dos dados contabilizados, os gráficos apresentam a distribuição de novos casos de acordo com a data do diagnóstico e não sua notificação, por parte dos municípios. Em cada edição, o boletim apresenta a distribuição dos novos casos também por este critério.

Todas as informações que constam no boletim são provenientes dos sistemas oficiais do Ministério da Saúde alimentados pelos municípios:

Sistema Gerenciador de Ambiente Laboratorial (GAL) é o sistema utilizado pelos municípios para cadastro das mostras que serão encaminhadas ao Lacen para realização dos exames.

E-SUS-VE é a ferramenta de registro de notificação de casos suspeitos da Covid-19.

SIVEP-Gripe, é o Sistema de Informação da Vigilância Epidemiológica da Gripe, utilizado para notificação dos casos de Síndrome Respiratória Aguda Grave (SRAG) em unidades hospitalares e unidades de Pronto Atendimento (UPA).

SIM é o sistema de Informação sobre mortalidade, desenvolvido pelo Ministério da Saúde para unificação dos dados sobre óbitos no país.

Considerando o aumento recente de casos positivos que tem demandado tempo excessivo para confirmação de residências junto aos municípios, o Estado prevê o preenchimento correto de informações nas plataformas que serão utilizadas para consolidação dos boletins diários e a atualização da residência nos cartões SUS utilizado nos cadastros dos sistemas.

O Estado não irá confirmar residências junto aos municípios, estes devem ficar atentos aos dados informados nos Boletins Epidemiológicos diários, nos sistemas de notificação e cadastros de exames no Lacen.

Qualquer divergência deverá ser informada ao Cievs/COE do Estado que fará as correções nos próximos boletins.

Os dados contidos no boletim são consolidados com resultados de exames realizados no Lacen e notificações recebidas dos municípios até as 23:59h do último dia.