

## NOTIFICAÇÕES PARA COVID-19

CASOS CONFIRMADOS

**295.194**

CASOS RECUPERADOS

**274.103**

CASOS ATIVOS  
(EM ISOLAMENTO DOMICILIAR OU HOSPITALAR)

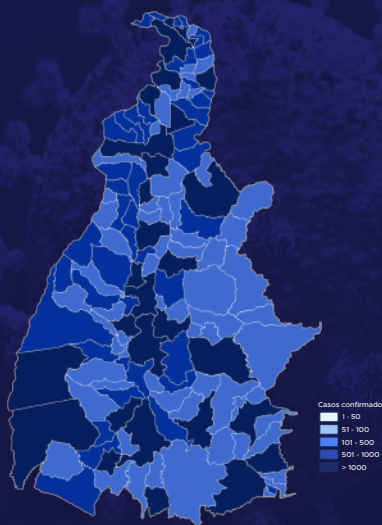
**17.001**

ÓBITOS

**4.090**

CASOS NOTIFICADOS

**881.291**



HOSPITALIZAÇÃO COVID

**120**

LEITOS PÚBLICOS **78**

CLÍNICOS **33**

UTI COVID **45**

LEITOS PRIVADOS **42**

CLÍNICOS **16**

UTI COVID **26**

VACINÔMETRO

DOSES APLICADAS

**2.285.155**

### 669º BOLETIM EPIDEMIOLÓGICO DE NOTIFICAÇÕES DA COVID-19 NO TOCANTINS

A Secretaria de Estado da Saúde (SES) informa que nesta segunda-feira, 21 de fevereiro, foram contabilizados 352 novos casos confirmados para Covid-19. Deste total, foram registrados 1 nas últimas 24 horas e o restante por exames coletados em dias anteriores e que tiveram seus resultados inseridos no sistema, pelos municípios, na data de ontem.

Desta forma, hoje o Tocantins registra um total de **881.291** pessoas notificadas com a Covid-19 e acumula **295.194** casos confirmados da doença. Destes pacientes **274.103** estão recuperados e **17.001** estão ainda ativos (em isolamento domiciliar ou hospitalar), além de **4.090** óbitos.

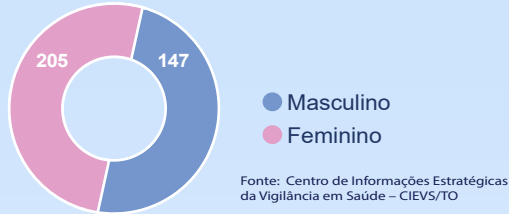
**TABELA 1.** Distribuição dos novos casos confirmados para COVID-19, segundo município de residência, TOCANTINS.

MUNICÍPIO	TOTAL	POPULAÇÃO ESTIMADA	PROPORÇÃO DE CONTAMINADOS EM RELAÇÃO A POPULAÇÃO
GURUPI	86	87545	0,1%
PALMAS	76	306296	0,02%
PORTO NACIONAL	51	53316	0,1%
ARAGUAÍNA	26	183381	0,01%
PARAÍSO DO TOCANTINS	20	51891	0,04%
GUARÁI	15	26165	0,06%
LAVANDEIRA	12	1954	0,61%
CARIRI DO TOCANTINS	9	4441	0,2%
COLINAS DO TOCANTINS	5	35851	0,01%
FIGUEIRÓPOLIS	5	5243	0,1%
ITAPORÃ DO TOCANTINS	5	2420	0,21%
LAGOA DA CONFUSÃO	4	13676	0,03%
BERNARDO SAYÃO	3	4448	0,07%
DIANÓPOLIS	3	22424	0,01%
MIRANORTE	3	13493	0,02%
MONTE DO CARMO	3	8066	0,04%
NOVO ACORDO	3	4397	0,07%
PEQUIZEIRO	3	5512	0,05%
ARAPOEMA	2	6616	0,03%
BREJINHO DE NAZARÉ	2	5519	0,04%
GOIATINS	2	13095	0,02%
LAJEADO	2	3167	0,06%
SÃO VALÉRIO	2	3904	0,05%
SÍTIO NOVO DO TOCANTINS	2	8997	0,02%
BABAÇULÂNDIA	1	10666	0,01%
COMBINADO	1	4861	0,02%
DIVINÓPOLIS DO TOCANTINS	1	6943	0,01%
DOIS IRMÃOS DO TOCANTINS	1	7185	0,01%
TABOÇÃO	1	2602	0,04%
MIRACEMA DO TOCANTINS	1	17936	0,01%
PEIXE	1	11873	0,01%
TOCANTINÓPOLIS	1	22845	0,0%
<b>TOTAL</b>	<b>352</b>		

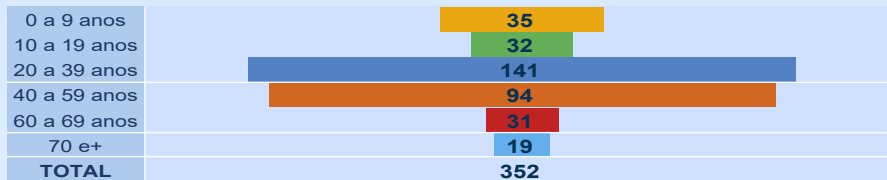
Fonte: Centro de Informações Estratégicas da Vigilância em Saúde - CIEVS/TO

## NOTIFICAÇÕES PARA COVID-19

**GRÁFICO 1. GRÁFICO 1.** Distribuição dos novos casos confirmados da COVID-19, segundo sexo, TOCANTINS.



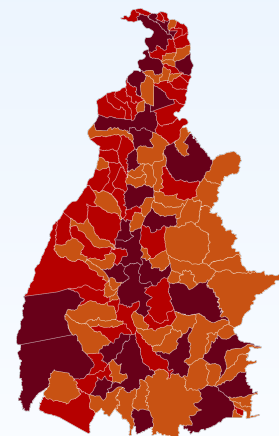
**GRÁFICO 2.** Distribuição dos novos casos confirmados da COVID-19, segundo Faixa Etária, TOCANTINS.



**GRÁFICO 3.** Perfil dos exames confirmados segundo tipo do teste, TOCANTINS.



**IMAGEM 1.** Distribuição dos casos confirmados por Coronavírus segundo o município de residência.



Fonte: Centro de Informações Estratégicas da Vigilância em Saúde – CIEVS/TO

## NOTIFICAÇÕES PARA COVID-19

**TABELA 2. Distribuição dos casos e óbitos confirmados acumulados da COVID-19, segundo município de residência, TOCANTINS.**

MUNICÍPIO	CASOS	ÓBITOS
PALMAS	73226	716
ARAGUAÍNA	45529	589
GURUPI	19169	282
PORTO NACIONAL	13538	215
COLINAS DO TOCANTINS	9360	162
PARAÍSO DO TOCANTINS	11588	204
FORMOSO DO ARAGUAIA	4151	72
ARAGUATINS	3138	76
MIRANORTE	3617	61
TOCANTINÓPOLIS	3454	59
GUARÁ	3771	83
MIRACEMA DO TOCANTINS	3068	55
ALVORADA	2604	31
CARIRI DO TOCANTINS	1338	18
AUGUSTINÓPOLIS	2057	32
LAGOA DA CONFUSÃO	2949	29
PEIXE	1739	22
TAGUATINGA	1940	33
WANDERLÂNDIA	1955	21
DIANÓPOLIS	2453	41
BABAÇULÂNDIA	896	8
XAMBIOÁ	2825	40
TOCANTÍNIA	1354	13
ARAGUAÇU	1617	23
NOVA OLINDA	1453	51
SILVANÓPOLIS	1472	26
FIGUEIRÓPOLIS	1179	21
PONTE ALTA DO TOCANTINS	1445	17
GOIATINS	1191	17
ARAGOMINAS	822	11
ANANÁS	2072	28
PEDRO AFONSO	2398	31
BARROLÂNDIA	841	20
ITACAJÁ	1431	16
BURITI DO TOCANTINS	1605	26
MONTE DO CARMO	855	12
ARRAIAS	1217	13
SÃO BENTO DO TOCANTINS	1069	10
ALIANÇA DO TOCANTINS	1179	25
COLMÉIA	1282	29
ESPERANTINA	1010	22
SÃO VALÉRIO	990	18
SÃO SEBASTIÃO DO TOCANTINS	734	9
NATIVIDADE	1349	24
COMBINADO	1280	16
PALMEIRÓPOLIS	2015	29
DOIS IRMÃOS DO TOCANTINS	1039	20
ARAGUACEMA	1064	19
SANTA FÉ DO ARAGUAIA	985	13
ITAPORÁ DO TOCANTINS	749	4
SÍTIO NOVO DO TOCANTINS	905	11
AXIXÁ DO TOCANTINS	1250	24
FÁTIMA	731	10
SÃO MIGUEL DO TOCANTINS	1070	17
MURICILÂNDIA	652	2
CARRASCO BONITO	800	7
BREJINHO DE NAZARÉ	1092	19
PIUM	566	8
DARCINÓPOLIS	933	13
BERNARDO SAYÃO	923	13
SÃO SALVADOR DO TOCANTINS	225	4
CRISTALÂNDIA	703	17
ARAGUANÁ	607	16
DIVINÓPOLIS DO TOCANTINS	971	11
AGUIARNÓPOLIS	914	14
BANDEIRANTES DO TOCANTINS	631	8
ITAGUATINS	830	18
FILADÉLFIA	762	14
PARANÁ	856	13
NOVA ROSALÂNDIA	770	15

MUNICÍPIO	CASOS	ÓBITOS
NAZARÉ	627	7
CONCEIÇÃO DO TOCANTINS	604	12
ARAPOEMA	618	12
JAÚ DO TOCANTINS	404	13
NOVO ACORDO	605	7
PEQUIZEIRO	715	12
PALMEIRAS DO TOCANTINS	789	6
MARIANÓPOLIS DO TOCANTINS	575	15
RIO DOS BOIS	701	8
CASEARA	622	14
COUTO MAGALHÃES	778	8
SANTA ROSA DO TOCANTINS	484	7
TABOÇÃO	605	8
PINDORAMA DO TOCANTINS	656	7
RIO SONO	452	4
CAMPOS LINDOS	562	6
DUERÉ	501	10
SUCUPIRA	423	4
PAU D'ARCO	532	8
AURORA DO TOCANTINS	424	8
RIACHINHO	848	10
SAMPAIO	752	10
PRESIDENTE KENNEDY	530	10
MAURILÂNDIA DO TOCANTINS	545	4
SANTA TEREZA DO TOCANTINS	304	7
CENTENÁRIO	446	7
PALMEIRANTE	560	9
CRIXÁS DO TOCANTINS	300	0
LAJEADO	296	5
APARECIDA DO RIO NEGRO	401	13
PONTE ALTA DO BOM JESUS	485	11
CARMOLÂNDIA	414	7
SANTA MARIA DO TOCANTINS	522	3
RIO DA CONCEIÇÃO	324	2
TALISMÁ	474	2
JUARINA	161	2
CHAPADA DA NATIVIDADE	257	2
MATEIROS	243	1
ITAPIRATINS	605	11
NOVO JARDIM	407	3
SANDOLÂNDIA	591	9
ABREULÂNDIA	433	8
MONTE SANTO DO TOCANTINS	194	6
SANTA TEREZINHA DO TOCANTINS	335	5
ANGICO	259	5
PORTO ALEGRE DO TOCANTINS	323	2
GOIANORTE	509	7
ALMAS	307	5
PIRAQUÊ	287	1
PRAIA NORTE	368	9
TUPIRATINS	294	3
SANTA RITA DO TOCANTINS	369	2
PUGMIL	370	6
RECURSOLÂNDIA	399	7
IPUEIRAS	194	4
BRASILÂNDIA DO TOCANTINS	258	6
TUPIRAMA	367	2
LAGOA DO TOCANTINS	321	8
LAVANDEIRA	248	1
BARRA DO OURO	174	8
CHAPADA DE AREIA	192	3
LUZINÓPOLIS	306	2
OLIVEIRA DE FÁTIMA	177	1
BOM JESUS DO TOCANTINS	186	3
NOVO ALEGRE	164	7
TAIPAS DO TOCANTINS	289	0
LIZARDA	179	4
CACHOEIRINHA	131	2
SÃO FÉLIX DO TOCANTINS	166	3
<b>TOTAL</b>	<b>295.194</b>	<b>4.090</b>

### NOVOS ÓBITOS

1. Homem, 83 anos, residente em Palmas. Comorbidade: diabetes. Óbito em 10/02/22 no Hospital Palmas Medical.
2. Mulher, 91 anos, residente em Gurupi. Comorbidades: não relatada. Óbito em 11/02/22 no Hospital Regional de Gurupi.
3. Homem, 71 anos, residente em Araguaína. Comorbidades: não relatada. Óbito em 12/02/22 no Instituto Sinai.
4. Homem, 91 anos, residente em São Valério da Natividade. Comorbidades: cardiomiopatia, insuficiência renal crônica e hipertensão. Óbito em 13/02/22 no Hospital Regional de Gurupi.

O DETALHAMENTO DOS CASOS ACUMULADOS PODEM SER ACESSADOS NO SITE DA SECRETARIA DA SAÚDE  
[integra.saude.to.gov.br/covid19](https://integra.saude.to.gov.br/covid19)

### OBSERVAÇÕES:

O Estado possui uma plataforma onde todos podem acompanhar os números da Covid-19 no Tocantins: <http://coronavirus.to.gov.br>

A Secretaria de Estado da Saúde (SES) esclarece que o banco de dados do Estado é dinâmico, em virtude do fechamento das investigações epidemiológicas, que alteram principalmente locais de residência dos casos positivos, trazendo modificações diárias no acumulado dos municípios e no total geral do Estado.

Os dados consolidados neste boletim são referentes às notificações recebidas no último dia, que podem abordar resultados diagnosticados em dias anteriores e notificados posteriormente ao Cievs Estadual. Para manter a credibilidade dos dados contabilizados, os gráficos apresentam a distribuição de novos casos de acordo com a data do diagnóstico e não sua notificação, por parte dos municípios. Em cada edição, o boletim apresenta a distribuição dos novos casos também por este critério.

Todas as informações que constam no boletim são provenientes dos sistemas oficiais do Ministério da Saúde alimentados pelos municípios:

**Sistema Gerenciador de Ambiente Laboratorial (GAL)** é o sistema utilizado pelos municípios para cadastro das mostras que serão encaminhadas ao Lacen para realização dos exames.

**E-SUS-VE** é a ferramenta de registro de notificação de casos suspeitos da Covid-19.

**SIVEP-Gripe**, é o Sistema de Informação da Vigilância Epidemiológica da Gripe, utilizado para notificação dos casos de Síndrome Respiratória Aguda Grave (SRAG) em unidades hospitalares e unidades de Pronto Atendimento (UPA).

**SIM** é o sistema de Informação sobre mortalidade, desenvolvido pelo Ministério da Saúde para unificação dos dados sobre óbitos no país.

Considerando o aumento recente de casos positivos que tem demandado tempo excessivo para confirmação de residências junto aos municípios, o Estado prevê o preenchimento correto de informações nas plataformas que serão utilizadas para consolidação dos boletins diários e a atualização da residência nos cartões SUS utilizado nos cadastros dos sistemas.

**O Estado não irá confirmar residências junto aos municípios, estes devem ficar atentos aos dados informados nos Boletins Epidemiológicos diários, nos sistemas de notificação e cadastros de exames no Lacen.**

Qualquer divergência deverá ser informada ao Cievs/COE do Estado que fará as correções nos próximos boletins.

Os dados contidos no boletim são consolidados com resultados de exames realizados no Lacen e notificações recebidas dos municípios até as 23:59h do último dia.