

CASOS CONFIRMADOS

297.294

CASOS RECUPERADOS

276.166

CASOS ATIVOS

(EM ISOLAMENTO DOMICILIAR OU HOSPITALAR)

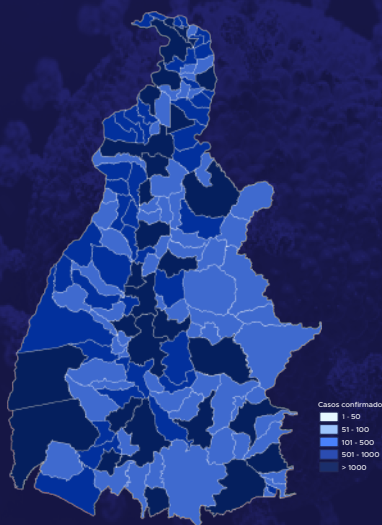
17.029

ÓBITOS

4.099

CASOS NOTIFICADOS

887.661



HOSPITALIZAÇÃO COVID

96

LEITOS PÚBLICOS **62**

CLÍNICOS **21**

UTI COVID **41**

LEITOS PRIVADOS **34**

CLÍNICOS **14**

UTI COVID **20**

VACINÔMETRO

DOSES APLICADAS

2.301.672

672º BOLETIM EPIDEMIOLÓGICO DE NOTIFICAÇÕES DA COVID-19 NO TOCANTINS

A Secretaria de Estado da Saúde (SES) informa que nesta quinta-feira, 24 de fevereiro, foram contabilizados 621 novos casos confirmados para Covid-19. Deste total, foram registrados 169 nas últimas 24 horas e o restante por exames coletados em dias anteriores e que tiveram seus resultados inseridos no sistema, pelos municípios, na data de ontem.

Desta forma, hoje o Tocantins registra um total de **887.661** pessoas notificadas com a Covid-19 e acumula **297.294** casos confirmados da doença. Destes pacientes **276.166** estão recuperados e **17.029** estão ainda ativos (em isolamento domiciliar ou hospitalar), além de **4.099** óbitos.

TABELA 1. Distribuição dos novos casos confirmados para COVID-19, segundo município de residência, TOCANTINS.

MUNICÍPIO	TOTAL	POPULAÇÃO ESTIMADA	PROPORÇÃO DE CONTAMINADOS EM RELAÇÃO À POPULAÇÃO
GURUPI	110	87545	0,13%
PALMAS	68	306296	0,02%
ARAGUAÍNA	50	183381	0,03%
DIANÓPOLIS	47	22424	0,21%
TALISMÃ	41	2812	1,46%
ANANÁS	35	9492	0,37%
NATIVIDADE	20	9250	0,22%
PORTO NACIONAL	20	53316	0,04%
PALMEIRÓPOLIS	19	7676	0,25%
ESPERANTINA	17	11139	0,15%
PARAÍSO DO TOCANTINS	16	51891	0,03%
CARIRI DO TOCANTINS	13	4441	0,29%
GUARÁI	12	26165	0,05%
ITAPORÃ DO TOCANTINS	10	2420	0,41%
MIRACEMA DO TOCANTINS	9	17936	0,05%
PONTE ALTA DO BOM JESUS	9	4591	0,2%
NOVO ACORDO	8	4397	0,18%
ALVORADA	7	8396	0,08%
MIRANORTE	6	13493	0,04%
PINDORAMA DO TOCANTINS	6	4430	0,14%
WANDERLÂNDIA	6	11734	0,05%
ARRAIAS	5	10534	0,05%
NAZARÉ	5	3834	0,13%
SILVANÓPOLIS	5	5428	0,09%
TOCANTINÓPOLIS	5	22845	0,02%
PONTE ALTA DO TOCANTINS	4	8116	0,05%
RIACHINHO	4	4684	0,09%
ARAGUAÇU	3	8467	0,04%
BURITI DO TOCANTINS	3	11497	0,03%
CENTENÁRIO	3	2936	0,1%
COLINAS DO TOCANTINS	3	35851	0,01%
CRISTALÂNDIA	3	7278	0,04%
FIGUEIRÓPOLIS	3	5243	0,06%
ITACAJÁ	3	7452	0,04%
ITAGUATINS	3	5832	0,05%
ITAPIRATINS	3	3795	0,08%
LAGOA DA CONFUSÃO	3	13676	0,02%
LAGOA DO TOCANTINS	3	4393	0,07%
PEIXE	3	11873	0,03%
SÃO BENTO DO TOCANTINS	3	5391	0,06%
TAGUATINGA	3	16825	0,02%
ABREULÂNDIA	2	2594	0,08%
BERNARDO SAYÃO	2	4448	0,04%
DOIS IRMÃOS DO TOCANTINS	2	7185	0,03%
TUPIRAMA	2	1922	0,1%
XAMBIOÁ	2	11520	0,02%
AGUIARNÓPOLIS	1	6892	0,01%
ALIANÇA DO TOCANTINS	1	5346	0,02%
ARAGUACEMA	1	7155	0,01%
ARAGUATINS	1	36170	0,0%
BARRA DO OURO	1	4632	0,02%
DUERÉ	1	4686	0,02%
GOIANORTE	1	5130	0,02%
MONTE DO CARMO	1	8066	0,01%
RECURSOLÂNDIA	1	4342	0,02%
RIO DA CONCEIÇÃO	1	2171	0,05%
SANTA FÉ DO ARAGUAIA	1	7595	0,01%
SANTA ROSA DO TOCANTINS	1	4846	0,02%
TOTAL	621		

Fonte: Centro de Informações Estratégicas de Vigilância em Saúde - CIEVS/TO

NOTIFICAÇÕES PARA COVID-19

GRÁFICO 1. GRÁFICO 1. Distribuição dos novos casos confirmados da COVID-19, segundo sexo, TOCANTINS.



GRÁFICO 2. Distribuição dos novos casos confirmados da COVID-19, segundo Faixa Etária, TOCANTINS.

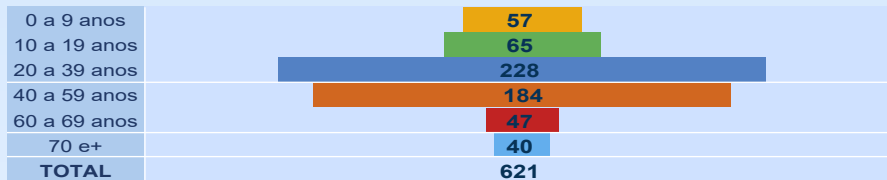
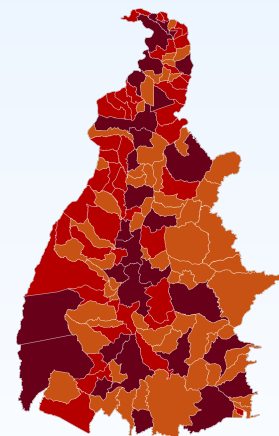


GRÁFICO 3. Perfil dos exames confirmados segundo tipo do teste, TOCANTINS.



IMAGEM 1. Distribuição dos casos confirmados por Coronavírus segundo o município de residência.



Fonte: Centro de Informações Estratégicas da Vigilância em Saúde – CIEVS/TO

NOTIFICAÇÕES PARA COVID-19

TABELA 2. Distribuição dos casos e óbitos confirmados acumulados da COVID-19, segundo município de residência, TOCANTINS.

MUNICÍPIO	CASOS	ÓBITOS
PALMAS	73.500	717
ARAGUAÍNA	45.681	589
GURUPI	19.411	283
PORTO NACIONAL	13.639	215
PARAÍSO DO TOCANTINS	11.631	205
COLINAS DO TOCANTINS	9.419	162
FORMOSO DO ARAGUAIA	4.185	72
GUARÁI	3.839	83
MIRANORTE	3.635	61
TOCANTINÓPOLIS	3.473	59
ARAGUATINS	3.168	76
MIRACEMA DO TOCANTINS	3.108	55
LAGOA DA CONFUSÃO	2.956	29
XAMBIOÁ	2.828	40
ALVORADA	2.694	31
DIANÓPOLIS	2.507	41
PEDRO AFONSO	2.400	31
ANANÁS	2.155	28
AUGUSTINÓPOLIS	2.059	32
PALMEIRÓPOLIS	2.034	29
WANDERLÂNDIA	1.963	21
TAGUATINGA	1.951	34
PEIXE	1.742	22
ARAGUAÇU	1.628	25
BURITI DO TOCANTINS	1.625	26
SILVANÓPOLIS	1.483	26
PONTE ALTA DO TOCANTINS	1.457	17
NOVA OLINDA	1.454	51
ITACAJÁ	1.442	16
CARIRI DO TOCANTINS	1.389	18
NATIVIDADE	1.378	24
TOCANTÍNIA	1.369	13
COMBINADO	1.311	16
COLMÉIA	1.282	29
AXIXÁ DO TOCANTINS	1.250	24
ARRAIAS	1.228	13
GOIATINS	1.191	17
FIGUEIRÓPOLIS	1.187	21
ALIANÇA DO TOCANTINS	1.180	25
BREJINHO DE NAZARÉ	1.098	19
SÃO BENTO DO TOCANTINS	1.076	10
SÃO MIGUEL DO TOCANTINS	1.072	17
ARAGUACEMA	1.069	19
DOIS IRMÃOS DO TOCANTINS	1.045	20
ESPERANTINA	1.027	22
SANTA FÉ DO ARAGUAIA	993	14
SÃO VALÉRIO	992	18
DIVINÓPOLIS DO TOCANTINS	971	11
AGUIARNÓPOLIS	954	14
DARCINÓPOLIS	937	13
SÍTIO NOVO DO TOCANTINS	930	11
BERNARDO SAYÃO	930	13
BABACULÂNDIA	896	8
MONTE DO CARMO	859	12
PARANÁ	856	13
RIACHINHO	852	10
BARROLÂNDIA	841	20
ITAGUATINS	833	18
ARAGOMINAS	832	11
CARRASCO BONITO	803	7
NOVA ROSALÂNDIA	793	15
PALMEIRAS DO TOCANTINS	790	6
COUTO MAGALHÃES	779	8
ITAPORÁ DO TOCANTINS	764	4
FILADÉLFIA	763	14
SAMPAIO	752	10
SÃO SEBASTIÃO DO TOCANTINS	743	9
FÁTIMA	731	10
PEQUIZEIRO	717	12
CRISTALÂNDIA	707	17

MUNICÍPIO	CASOS	ÓBITOS
RIO DOS BOIS	701	8
PINDORAMA DO TOCANTINS	663	8
MURICILÂNDIA	653	2
NAZARÉ	632	7
BANDEIRANTES DO TOCANTINS	631	8
CASEARA	622	14
ARAPOEMA	619	12
NOVO ACORDO	614	7
ITAPIRATINS	608	11
ARAGUANÃ	607	16
TABOCÃO	605	8
CONCEIÇÃO DO TOCANTINS	604	12
SANDOLÂNDIA	591	9
TALISMÃ	583	2
CAMPOS LINDOS	579	6
MARIANÓPOLIS DO TOCANTINS	579	15
PIUM	567	8
PALMEIRANTE	560	9
PRESIDENTE KENNEDY	548	10
MAURILÂNDIA DO TOCANTINS	546	4
PAU D'ARCO	532	8
PONTE ALTA DO BOM JESUS	523	11
SANTA MARIA DO TOCANTINS	522	3
GOIANORTE	515	7
DUERÉ	502	10
SANTA ROSA DO TOCANTINS	485	7
RIO SONO	452	4
CENTENÁRIO	449	7
ABREULÂNDIA	438	8
AURORA DO TOCANTINS	427	8
SUCUPIRA	423	4
CARMOLÂNDIA	414	7
NOVO JARDIM	407	3
JAÚ DO TOCANTINS	404	13
RECURSOLÂNDIA	402	8
APARECIDA DO RIO NEGRO	401	13
TUPIRAMA	387	2
PUGMIL	370	6
SANTA RITA DO TOCANTINS	369	2
PRAIA NORTE	368	9
RIO DA CONCEIÇÃO	338	2
SANTA TEREZINHA DO TOCANTINS	335	5
LAGOA DO TOCANTINS	326	8
PORTO ALEGRE DO TOCANTINS	324	2
ALMAS	307	5
SANTA TEREZA DO TOCANTINS	307	7
LUZINÓPOLIS	306	2
CRIXÁS DO TOCANTINS	303	0
TAIPAS DO TOCANTINS	301	0
TUPIRATINS	300	3
LAJEADO	298	5
PIRAQUÊ	287	1
ANGICO	259	5
CHAPADA DA NATIVIDADE	258	2
BRASILÂNDIA DO TOCANTINS	258	6
LAVANDEIRA	255	1
MATEIROS	243	1
SÃO SALVADOR DO TOCANTINS	225	4
IPUEIRAS	194	4
MONTE SANTO DO TOCANTINS	194	6
CHAPADA DE AREIA	192	3
BOM JESUS DO TOCANTINS	186	3
OLIVEIRA DE FÁTIMA	183	1
LIZARDA	179	4
BARRA DO OURO	175	8
SÃO FÉLIX DO TOCANTINS	166	3
NOVO ALEGRE	164	7
JUARINA	161	2
CACHOEIRINHA	131	2
TOTAL	297.294	4.099

NOVOS ÓBITOS

1. Homem, 25 anos, residente em Recursolândia. Comorbidades: não relatada. Óbito em 21/01/22 no Hospital Geral de Palmas.
2. Homem, 65 anos residente em Palmas. Comorbidades: diabetes e insuficiência renal crônica. Óbito em 07/02/22 no Hospital Palmas Medical.
3. Mulher, 72 anos, residente em Pindorama. Comorbidades: doença pulmonar obstrutiva crônica. Óbito em 13/02/22 no Hospital Regional de Porto Nacional.
4. Homem, 79 anos, residente em Araguaçu. Comorbidades: não relatada. Óbito em 18/02/22 no Hospital Regional de Gurupi.

O DETALHAMENTO DOS CASOS ACUMULADOS PODEM SER ACESSADOS NO SITE DA SECRETARIA DA SAÚDE
integra.saude.to.gov.br/covid19

OBSERVAÇÕES:

O Estado possui uma plataforma onde todos podem acompanhar os números da Covid-19 no Tocantins: <http://coronavirus.to.gov.br>

A Secretaria de Estado da Saúde (SES) esclarece que o banco de dados do Estado é dinâmico, em virtude do fechamento das investigações epidemiológicas, que alteram principalmente locais de residência dos casos positivos, trazendo modificações diárias no acumulado dos municípios e no total geral do Estado.

Os dados consolidados neste boletim são referentes às notificações recebidas no último dia, que podem abordar resultados diagnosticados em dias anteriores e notificados posteriormente ao Cievs Estadual. Para manter a credibilidade dos dados contabilizados, os gráficos apresentam a distribuição de novos casos de acordo com a data do diagnóstico e não sua notificação, por parte dos municípios. Em cada edição, o boletim apresenta a distribuição dos novos casos também por este critério.

Todas as informações que constam no boletim são provenientes dos sistemas oficiais do Ministério da Saúde alimentados pelos municípios:

Sistema Gerenciador de Ambiente Laboratorial (GAL) é o sistema utilizado pelos municípios para cadastro das mostras que serão encaminhadas ao Lacen para realização dos exames.

E-SUS-VE é a ferramenta de registro de notificação de casos suspeitos da Covid-19.

SIVEP-Gripe, é o Sistema de Informação da Vigilância Epidemiológica da Gripe, utilizado para notificação dos casos de Síndrome Respiratória Aguda Grave (SRAG) em unidades hospitalares e unidades de Pronto Atendimento (UPA).

SIM é o sistema de Informação sobre mortalidade, desenvolvido pelo Ministério da Saúde para unificação dos dados sobre óbitos no país.

Considerando o aumento recente de casos positivos que tem demandado tempo excessivo para confirmação de residências junto aos municípios, o Estado prevê o preenchimento correto de informações nas plataformas que serão utilizadas para consolidação dos boletins diários e a atualização da residência nos cartões SUS utilizado nos cadastros dos sistemas.

O Estado não irá confirmar residências junto aos municípios, estes devem ficar atentos aos dados informados nos Boletins Epidemiológicos diários, nos sistemas de notificação e cadastros de exames no Lacen.

Qualquer divergência deverá ser informada ao Cievs/COE do Estado que fará as correções nos próximos boletins. Os dados contidos no boletim são consolidados com resultados de exames realizados no Lacen e notificações recebidas dos municípios até as 23:59h do último dia.