

NOTIFICAÇÕES PARA COVID-19

CASOS CONFIRMADOS

297.958

CASOS RECUPERADOS

276.930

CASOS ATIVOS
(EM ISOLAMENTO DOMICILIAR OU HOSPITALAR)

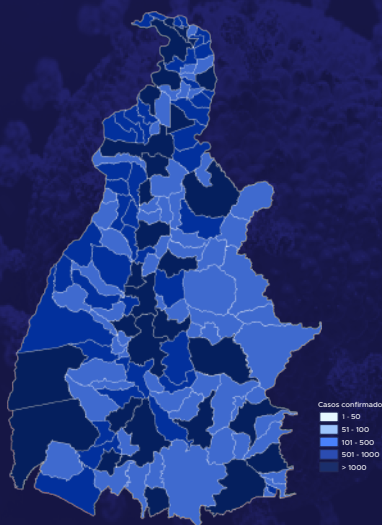
16.925

ÓBITOS

4.103

CASOS NOTIFICADOS

889.837



HOSPITALIZAÇÃO COVID

86

LEITOS PÚBLICOS **62**

CLÍNICOS **23**

UTI COVID **39**

LEITOS PRIVADOS **24**

CLÍNICOS **08**

UTI COVID **16**

VACINÔMETRO

DOSES APLICADAS

2.312.004

673º BOLETIM EPIDEMIOLÓGICO DE NOTIFICAÇÕES DA COVID-19 NO TOCANTINS

A Secretaria de Estado da Saúde (SES) informa que nesta sexta-feira, 25 de fevereiro, foram contabilizados 672 novos casos confirmados para Covid-19. Deste total, foram registrados 162 nas últimas 24 horas e o restante por exames coletados em dias anteriores e que tiveram seus resultados inseridos no sistema, pelos municípios, na data de ontem.

Desta forma, hoje o Tocantins registra um total de **889.837** pessoas notificadas com a Covid-19 e acumula **297.958** casos confirmados da doença. Destes pacientes **276.930** estão recuperados e **16.925** estão ainda ativos (em isolamento domiciliar ou hospitalar), além de **4.103** óbitos.

TABELA 1. Distribuição dos novos casos confirmados para COVID-19, segundo município de residência, TOCANTINS.

MUNICÍPIO	TOTAL	POPULAÇÃO ESTIMADA	PROPORÇÃO DE CONTAMINADOS EM RELAÇÃO A POPULAÇÃO
GURUPI	111	87545	0,13%
PALMAS	78	306296	0,03%
ARRAIAS	57	10534	0,54%
ARAGUAÍNA	53	183381	0,03%
DIANÓPOLIS	52	22424	0,23%
FORMOSO DO ARAGUAIA	37	18399	0,2%
TALISMÃ	27	2812	0,96%
GUARÁ	22	26165	0,08%
TOCANTÍNIA	21	7617	0,28%
PORTO NACIONAL	19	53316	0,04%
SANTA RITA DO TOCANTINS	18	2386	0,75%
FÁTIMA	17	3830	0,44%
ANANÁS	12	9492	0,13%
PARAÍSO DO TOCANTINS	11	51891	0,02%
ALVORADA	10	8396	0,12%
CARIRI DO TOCANTINS	9	4441	0,2%
CRISTALÂNDIA	7	7278	0,1%
MATEIROS	7	2729	0,26%
MIRANORTE	7	13493	0,05%
NATIVIDADE	7	9250	0,08%
RIACHINHO	7	4684	0,15%
DOIS IRMÃOS DO TOCANTINS	6	7185	0,08%
LAJEADO	6	3167	0,19%
COLINAS DO TOCANTINS	5	35851	0,01%
MIRACEMA DO TOCANTINS	5	17936	0,03%
RIO DA CONCEIÇÃO	5	2171	0,23%
SANTA ROSA DO TOCANTINS	5	4846	0,1%
WANDERLÂNDIA	4	11734	0,03%
ARAGOMINAS	3	5731	0,05%
ARAGUAÇU	3	8467	0,04%
BERNARDO SAYÃO	3	4448	0,07%
PEDRO AFONSO	3	13773	0,02%
PONTE ALTA DO BOM JESUS	3	4591	0,07%

Fonte: Centro de Informações Estratégicas de Vigilância em Saúde - CIEVS/TO

MUNICÍPIO	TOTAL	POPULAÇÃO ESTIMADA	PROPORÇÃO DE CONTAMINADOS EM RELAÇÃO A POPULAÇÃO
PONTE ALTA DO TOCANTINS	3	8116	0,04%
AGUIARNÓPOLIS	2	6892	0,03%
ARAGUACEMA	2	7155	0,03%
ITAPIRATINS	2	3795	0,05%
PINDORAMA DO TOCANTINS	2	4430	0,05%
SANDOLÂNDIA	2	3373	0,06%
SÃO SEBASTIÃO DO TOCANTINS	2	4852	0,04%
TAGUATINGA	2	16825	0,01%
BOM JESUS DO TOCANTINS	1	5008	0,02%
BREJINHO DE NAZARÉ	1	5519	0,02%
CARRASCO BONITO	1	4130	0,02%
DARCINÓPOLIS	1	6174	0,02%
FORTALEZA DO TABOCÃO	1	2602	0,04%
GOIANORTE	1	5130	0,02%
ITACAJÁ	1	7452	0,01%
LAGOA DA CONFUSÃO	1	13676	0,01%
LAGOA DO TOCANTINS	1	4393	0,02%
MONTE DO CARMO	1	8066	0,01%
PALMEIRAS DO TOCANTINS	1	6745	0,01%
PALMEIRÓPOLIS	1	7676	0,01%
SANTA FÉ DO ARAGUAIA	1	7595	0,01%
TOCANTINÓPOLIS	1	22845	0,0%
TUPIRATINS	1	2729	0,04%
TOTAL	672		

NOTIFICAÇÕES PARA COVID-19

GRÁFICO 1. GRÁFICO 1. Distribuição dos novos casos confirmados da COVID-19, segundo sexo, TOCANTINS.

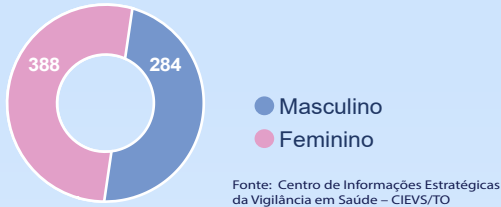


GRÁFICO 2. Distribuição dos novos casos confirmados da COVID-19, segundo Faixa Etária, TOCANTINS.

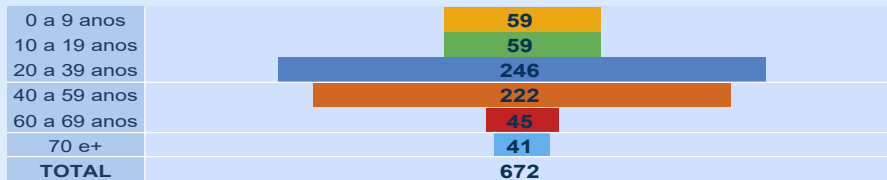
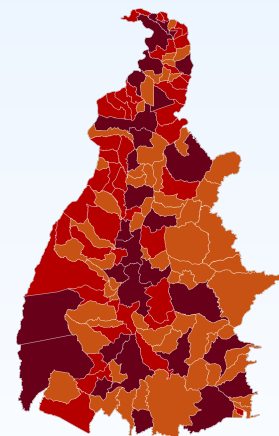


GRÁFICO 3. Perfil dos exames confirmados segundo tipo do teste, TOCANTINS.



IMAGEM 1. Distribuição dos casos confirmados por Coronavírus segundo o município de residência.



Fonte: Centro de Informações Estratégicas da Vigilância em Saúde – CIEVS/TO

NOTIFICAÇÕES PARA COVID-19

TABELA 2. Distribuição dos casos e óbitos confirmados acumulados da COVID-19, segundo município de residência, TOCANTINS.

MUNICÍPIO	CASOS	ÓBITOS
PALMAS	73578	717
ARAGUAÍNA	45732	589
GURUPI	19521	285
PORTO NACIONAL	13657	216
PARAÍSO DO TOCANTINS	11641	205
COLINAS DO TOCANTINS	9424	162
GUARÁI	3861	83
ARAGUATINS	3168	76
FORMOSO DO ARAGUAIA	4221	72
MIRANORTE	3642	61
TOCANTINÓPOLIS	3474	59
MIRACEMA DO TOCANTINS	3113	55
NOVA OLINDA	1454	51
DIANÓPOLIS	2559	41
XAMBIOÁ	2828	40
TAGUATINGA	1953	34
AUGUSTINÓPOLIS	2059	32
ALVORADA	2704	31
PEDRO AFONSO	2403	31
COLMEIA	1282	29
LAGOA DA CONFUSÃO	2957	29
PALMEIRÓPOLIS	2035	29
ANANÁS	2167	28
BURITI DO TOCANTINS	1625	26
SILVANÓPOLIS	1483	26
ALIANÇA DO TOCANTINS	1180	25
ARAGUAÇU	1631	25
AXIXÁ DO TOCANTINS	1250	24
NATIVIDADE	1385	24
ESPERANTINA	1027	22
PEIXE	1742	22
FIGUEIRÓPOLIS	1187	21
WANDERLÂNDIA	1967	21
BARROLÂNDIA	841	20
DOIS IRMÃOS DO TOCANTINS	1051	20
ARAGUACEMA	1071	19
BREJINHO DE NAZARÉ	1099	19
CARIRI DO TOCANTINS	1398	18
ITAGUATINS	833	18
SÃO VALÉRIO	992	18
CRISTALÂNDIA	713	17
GOIATINS	1191	17
PONTE ALTA DO TOCANTINS	1460	17
SÃO MIGUEL DO TOCANTINS	1072	17
ARAGUANÁ	607	16
COMBINADO	1311	16
ITACAJÁ	1443	16
MARIANÓPOLIS DO TOCANTINS	579	15
NOVA ROSALÂNDIA	793	15
AGUIARNÓPOLIS	956	14
CASEARA	622	14
FILADÉLFIA	763	14
SANTA FÉ DO ARAGUAIA	994	14
APARECIDA DO RIO NEGRO	401	13
ARRAIAS	1285	13
BERNARDO SAYÃO	933	13
DARCINÓPOLIS	938	13
JAÚ DO TOCANTINS	404	13
PARANÁ	856	13
TOCANTÍNIA	1390	13
ARAPOEMA	619	12
CONCEIÇÃO DO TOCANTINS	604	12
MONTE DO CARMO	860	12
PEQUIZEIRO	717	12
ARAGOMINAS	835	11
DIVINÓPOLIS DO TOCANTINS	971	11
ITAPIRATINS	610	11
PONTE ALTA DO BOM JESUS	526	11
SÍTIO NOVO DO TOCANTINS	930	11
DUERÉ	502	10

MUNICÍPIO	CASOS	ÓBITOS
FÁTIMA	748	10
PRESIDENTE KENNEDY	548	10
RIACHINHO	859	10
SAMPAIO	752	10
SÃO BENTO DO TOCANTINS	1076	10
PALMEIRANTE	560	9
PRAIA NORTE	368	9
SANDOLÂNDIA	593	9
SÃO SEBASTIÃO DO TOCANTINS	745	9
TABOÇÃO	605	9
ABREULÂNDIA	438	8
AURORA DO TOCANTINS	427	8
BABACULÂNDIA	896	8
BANDEIRANTES DO TOCANTINS	631	8
BARRA DO OURO	175	8
COUTO MAGALHÃES	779	8
LAGOA DO TOCANTINS	327	8
PAU D'ARCO	532	8
PINDORAMA DO TOCANTINS	665	8
PIUM	567	8
RECURSOLÂNDIA	402	8
RIO DOS BOIS	701	8
CARMOLÂNDIA	414	7
CARRASCO BONITO	804	7
CENTENÁRIO	449	7
GOIANORTE	516	7
NAZARÉ	632	7
NOVO ACORDO	614	7
NOVO ALEGRE	164	7
SANTA ROSA DO TOCANTINS	490	7
SANTA TEREZA DO TOCANTINS	307	7
BRASILÂNDIA DO TOCANTINS	258	6
CAMPOS LINDOS	579	6
MONTE SANTO DO TOCANTINS	194	6
PALMEIRAS DO TOCANTINS	791	6
PUGMIL	370	6
ALMAS	307	5
ANGICO	259	5
LAJEADO	304	5
SANTA TEREZINHA DO TOCANTINS	335	5
IPUEIRAS	194	4
ITAPORÁ DO TOCANTINS	764	4
LIZARDA	179	4
MAURILÂNDIA DO TOCANTINS	546	4
RIO SONO	452	4
SÃO SALVADOR DO TOCANTINS	225	4
SUCUPIRA	423	4
BOM JESUS DO TOCANTINS	187	3
CHAPADA DE AREIA	192	3
NOVO JARDIM	407	3
SANTA MARIA DO TOCANTINS	522	3
SÃO FÉLIX DO TOCANTINS	166	3
TUPIRATINS	301	3
CACHOEIRINHA	131	2
CHAPADA DA NATIVIDADE	258	2
JUARINA	161	2
LUZINÓPOLIS	306	2
MURICILÂNDIA	653	2
PORTO ALEGRE DO TOCANTINS	324	2
RIO DA CONCEIÇÃO	343	2
SANTA RITA DO TOCANTINS	387	2
TALISMÁ	610	2
TUPIRAMA	387	2
LAVANDEIRA	255	1
MATEIROS	250	1
OLIVEIRA DE FÁTIMA	183	1
PIRAQUÊ	287	1
CRIXÁS DO TOCANTINS	303	0
TAIPAS DO TOCANTINS	301	0
TOTAL	297958	4103

NOVOS ÓBITOS

1. Homem de 83 anos, residente em Porto Nacional. Comorbidades: doença cardíaca e doença pulmonar obstrutiva crônica. Óbito em 28/01/22 no Hospital Regional de Porto Nacional.
2. Mulher de 95 anos, residente em Gurupi. Comorbidades: não relatado. Óbito em 31/01/22 no Hospital Regional de Gurupi.
3. Homem de 56 anos, residente em Gurupi. Comorbidades: não relatado. Óbito em 05/02/22 no Instituto Sinai Palmas.
4. Mulher de 87 anos, residente em Taboão. Comorbidades: hipertensão arterial sistêmica. Óbito em 12/02/22 no Hospital Regional de Miracema.

O DETALHAMENTO DOS CASOS ACUMULADOS PODEM SER ACESSADOS NO SITE DA SECRETARIA DA SAÚDE
integra.saude.to.gov.br/covid19

OBSERVAÇÕES:

O Estado possui uma plataforma onde todos podem acompanhar os números da Covid-19 no Tocantins:
<http://coronavirus.to.gov.br>

A Secretaria de Estado da Saúde (SES) esclarece que o banco de dados do Estado é dinâmico, em virtude do fechamento das investigações epidemiológicas, que alteram principalmente locais de residência dos casos positivos, trazendo modificações diárias no acumulado dos municípios e no total geral do Estado.

Os dados consolidados neste boletim são referentes às notificações recebidas no último dia, que podem abordar resultados diagnosticados em dias anteriores e notificados posteriormente ao Cievs Estadual. Para manter a credibilidade dos dados contabilizados, os gráficos apresentam a distribuição de novos casos de acordo com a data do diagnóstico e não sua notificação, por parte dos municípios. Em cada edição, o boletim apresenta a distribuição dos novos casos também por este critério.

Todas as informações que constam no boletim são provenientes dos sistemas oficiais do Ministério da Saúde alimentados pelos municípios:

Sistema Gerenciador de Ambiente Laboratorial (GAL) é o sistema utilizado pelos municípios para cadastro das mostras que serão encaminhadas ao Lacen para realização dos exames.

E-SUS-VE é a ferramenta de registro de notificação de casos suspeitos da Covid-19.

SIVEP-Gripe, é o Sistema de Informação da Vigilância Epidemiológica da Gripe, utilizado para notificação dos casos de Síndrome Respiratória Aguda Grave (SRAG) em unidades hospitalares e unidades de Pronto Atendimento (UPA).

SIM é o sistema de Informação sobre mortalidade, desenvolvido pelo Ministério da Saúde para unificação dos dados sobre óbitos no país.

Considerando o aumento recente de casos positivos que tem demandado tempo excessivo para confirmação de residências junto aos municípios, o Estado prevê o preenchimento correto de informações nas plataformas que serão utilizadas para consolidação dos boletins diários e a atualização da residência nos cartões SUS utilizado nos cadastros dos sistemas.

O Estado não irá confirmar residências junto aos municípios, estes devem ficar atentos aos dados informados nos Boletins Epidemiológicos diários, nos sistemas de notificação e cadastros de exames no Lacen.

Qualquer divergência deverá ser informada ao Cievs/COE do Estado que fará as correções nos próximos boletins. Os dados contidos no boletim são consolidados com resultados de exames realizados no Lacen e notificações recebidas dos municípios até as 23:59h do último dia.