

NOTIFICAÇÕES PARA COVID-19

CASOS CONFIRMADOS

298.389

CASOS RECUPERADOS

277.338

CASOS ATIVOS
(EM ISOLAMENTO DOMICILIAR OU HOSPITALAR)

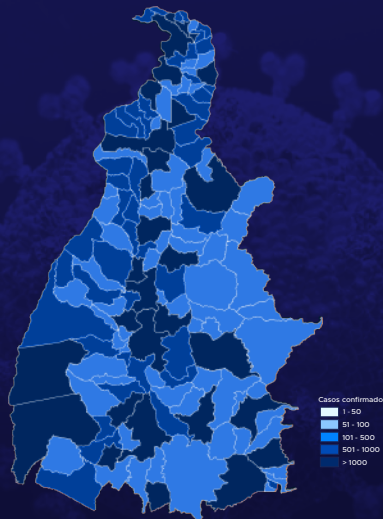
16.945

ÓBITOS

4.106

CASOS NOTIFICADOS

891.677



HOSPITALIZAÇÃO COVID

92

LEITOS PÚBLICOS **68**

CLÍNICOS **30**

UTI COVID **38**

LEITOS PRIVADOS **24**

CLÍNICOS **9**

UTI COVID **15**

VACINÔMETRO

2.312.004

DOSES APLICADAS

674º BOLETIM EPIDEMIOLÓGICO NOTIFICAÇÕES DA COVID-19 NO TOCANTINS

A Secretaria de Estado da Saúde (SES) informa que neste sábado, 26 de fevereiro, foram contabilizados **436** novos casos confirmados para Covid-19. Deste total, foram registrados **174** nas últimas 24 horas e o restante por exames coletados em dias anteriores e que tiveram seus resultados inseridos no sistema, pelos municípios, na data de ontem.

Desta forma, hoje o Tocantins registra um total de **891.677** Pessoas notificadas com a Covid-19 e acumula **298.389** casos confirmados da doença. Destes pacientes **277.338** estão recuperados e **16.945** estão ainda ativos (em isolamento domiciliar ou hospitalar), além de **4.106** óbitos.

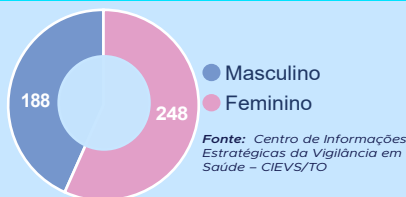
TABELA 1. Distribuição dos novos casos confirmados para COVID-19, segundo município de residência.

MUNICÍPIO	TOTAL	POPULAÇÃO ESTIMADA	PROPORÇÃO DE CONTAMINADOS EM RELAÇÃO À POPULAÇÃO	MUNICÍPIO	TOTAL	POPULAÇÃO ESTIMADA	PROPORÇÃO DE CONTAMINADOS EM RELAÇÃO À POPULAÇÃO
1 PALMAS	61	306296	0,02%	33 PALMEIRAS DO TOCANTINS	4	6745	0,06%
2 ARAGUAÍNA	21	183381	0,01%	34 DARCINÓPOLIS	2	6174	0,03%
3 GURUPI	49	87545	0,06%	35 ITAGUATINS	4	5832	0,07%
4 PORTO NACIONAL	18	53316	0,03%	36 ARAGOMINAS	1	5731	0,02%
5 PARAÍSO DO TOCANTINS	12	51891	0,02%	37 BREJINHO DE NAZARÉ	2	5519	0,04%
6 ARAGUATINS	1	36170	0,0%	38 SÃO BENTO DO TOCANTINS	1	5391	0,02%
7 COLINAS DO TOCANTINS	20	35851	0,06%	39 FIGUEIRÓPOLIS	1	5243	0,02%
8 GUARÁ	1	26165	0,0%	40 GOIANORTE	3	5130	0,06%
9 DIANÓPOLIS	34	22424	0,15%	41 PAU D'ARCO	1	4867	0,02%
10 FORMOSO DO ARAGUAIA	42	18399	0,23%	42 COMBINADO	6	4861	0,12%
11 MIRACEMA DO TOCANTINS	6	17936	0,03%	43 SÃO SEBASTIÃO DO TOCANTINS	1	4852	0,02%
12 TAGUATINGA	5	16825	0,03%	44 SANTA ROSA DO TOCANTINS	8	4846	0,17%
13 PEDRO AFONSO	1	13773	0,01%	45 PONTE ALTA DO BOM JESUS	26	4591	0,57%
14 LAGOA DA CONFUSÃO	1	13676	0,01%	46 BERNARDO SAYÃO	1	4448	0,02%
15 MIRANORTE	8	13493	0,06%	47 CARIRI DO TOCANTINS	6	4441	0,14%
16 GOIATINS	1	13095	0,01%	48 PINDORAMA DO TOCANTINS	1	4430	0,02%
17 PEIXE	1	11873	0,01%	49 NOVO ACORDO	3	4397	0,07%
18 WANDERLÂNDIA	3	11734	0,03%	50 RECURSOLÂNDIA	1	4342	0,02%
19 ESPERANTINA	7	11139	0,06%	51 NOVA ROSALÂNDIA	6	4304	0,14%
20 ARRAIAS	2	10534	0,02%	52 CARRASCO BONITO	1	4130	0,02%
21 PARANÁ	1	10437	0,01%	53 CONCEIÇÃO DO TOCANTINS	1	4087	0,02%
22 ANANÁS	2	9492	0,02%	54 NAZARÉ	3	3834	0,08%
23 NATIVIDADE	5	9250	0,05%	55 ITAPIRATINS	2	3795	0,05%
24 FILADELFIA	1	8874	0,01%	56 SANDOLÂNDIA	2	3373	0,06%
25 ARAGUAÇU	5	8467	0,06%	57 SÃO SALVADOR DO TOCANTINS	1	3094	0,03%
26 ALVORADA	14	8396	0,17%	58 RIO DOS BOIS	1	2856	0,04%
27 PONTE ALTA DO TOCANTINS	1	8116	0,01%	59 NOVO JARDIM	5	2745	0,18%
28 MONTE DO CARMO	1	8066	0,01%	60 TUPIRATINS	2	2729	0,07%
29 TOCANTÍNIA	1	7617	0,01%	61 TABOÇÃO	1	2602	0,04%
30 DOIS IRMÃOS DO TOCANTINS	1	7185	0,01%	62 ABREULÂNDIA	2	2594	0,08%
31 ARAGUACEMA	8	7155	0,11%	63 RIO DA CONCEIÇÃO	2	2171	0,09%
32 AGUIARNÓPOLIS	1	6892	0,01%	TOTAL	436		

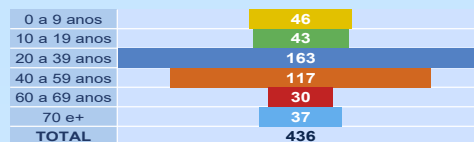
Fonte: Centro de Informações Estratégicas de Vigilância em Saúde - CIEVISA/TO

NOTIFICAÇÕES PARA COVID-19

GRÁFICOS 1. Distribuição dos novos casos confirmados da COVID-19, segundo sexo.



GRÁFICOS 2. Distribuição dos novos casos confirmados da COVID-19, segundo Faixa Etária.

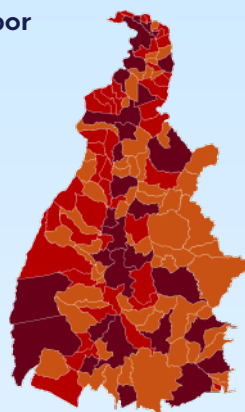



Fonte: LACEN - TO, Acesso GAL em 25/02/2022 e CIEVS.

GRÁFICO 3. Perfil dos exames confirmados segundo tipo do teste, TOCANTINS.



IMAGEM 1. Distribuição dos casos confirmados por Coronavírus segundo o município de residência.



Fonte: Centro de Informações Estratégicas da Vigilância em Saúde - CIEVS/TO

TABELA 2. Distribuição de casos e óbitos confirmados acumulados da COVID-19, segundo município de residência, TOCANTINS.

MUNICÍPIO	CASOS	ÓBITOS	MUNICÍPIO	CASOS	ÓBITOS
1 PALMAS	73639	718	36 AXIXÁ DO TOCANTINS	1250	24
2 ARAGUAÍNA	45752	590	37 GOIATINS	1192	17
3 GURUPI	19570	285	38 FIGUEIRÓPOLIS	1188	21
4 PORTO NACIONAL	13675	216	39 ALIANÇA DO TOCANTINS	1180	25
5 PARAÍSO DO TOCANTINS	11653	205	40 BREJINHO DE NAZARÉ	1101	19
6 COLINAS DO TOCANTINS	9444	162	41 SÃO BENTO DO TOCANTINS	1077	10
7 FORMOSO DO ARAGUAIA	4263	72	42 SÃO MIGUEL DO TOCANTINS	1072	17
8 GUARAI	3862	83	43 ARAGUACEMA	1079	19
9 MIRANORTE	3650	61	44 DOIS IRMÃOS DO TOCANTINS	1052	20
10 TOCANTINÓPOLIS	3474	59	45 ESPERANTINA	1034	22
11 ARAGUATINS	3169	76	46 SANTA FÉ DO ARAGUAIA	994	14
12 MIRACEMA DO TOCANTINS	3119	55	47 SÃO VALÉRIO	992	18
13 LAGOA DA CONFUSÃO	2958	29	48 DIVINÓPOLIS DO TOCANTINS	971	11
14 XAMBIOÁ	2828	40	49 AGUIARNÓPOLIS	957	14
15 ALVORADA	2718	31	50 DARCINÓPOLIS	940	13
16 DIANÓPOLIS	2593	41	51 SÍTIO NOVO DO TOCANTINS	930	11
17 PEDRO AFONSO	2402	31	52 BERNARDO SAYÃO	934	13
18 ANANÁS	2169	28	53 BABACULÂNDIA	896	8
19 AUGUSTINÓPOLIS	2059	32	54 RIACHINHO	859	10
20 PALMEIRÓPOLIS	2035	29	55 MONTE DO CARMO	861	12
21 WANDERLÂNDIA	1970	21	56 PARANÁ	857	13
22 TAGUATINGA	1958	34	57 BARROLÂNDIA	841	20
23 PEIXE	1743	22	58 ARAGOMINAS	836	11
24 BURITI DO TOCANTINS	1625	26	59 ITAGUATINS	837	18
25 ARAGUAÇU	1636	25	60 CARRASCO BONITO	805	7
26 SILVANÓPOLIS	1483	26	61 NOVA ROSALÂNDIA	798	15
27 PONTE ALTA DO TOCANTINS	1461	17	62 PALMEIRAS DO TOCANTINS	795	6
28 ITACAJÁ	1443	16	63 COUTO MAGALHÃES	779	8
29 NOVA OLINDA	1454	51	64 ITAPORÃ DO TOCANTINS	764	4
30 CARIRI DO TOCANTINS	1404	18	65 FILADÉLFIA	764	14
31 NATIVIDADE	1390	24	66 SAMPAIO	752	10
32 TOCANTÍNIA	1391	13	67 FÁTIMA	748	10
33 COMBINADO	1317	16	68 SÃO SEBASTIÃO DO TOCANTINS	746	9
34 ARRAIAS	1287	13	69 PEQUIZEIRO	717	12
35 COLMÉIA	1282	29	70 CRISTALÂNDIA	713	17

Fonte: Centro de Informações Estratégicas da Vigilância em Saúde - CIEVS/TO

NOTIFICAÇÕES PARA COVID-19

MUNICÍPIO	CASOS	ÓBITOS
71 RIO DOS BOIS	702	8
72 MURICILÂNDIA	653	2
73 PINDORAMA DO TOCANTINS	666	8
74 BANDEIRANTES DO TOCANTINS	631	8
75 NAZARÉ	635	7
76 CASEARA	622	14
77 ARAPOEMA	619	12
78 NOVO ACORDO	617	7
79 TALISMÃ	610	2
80 TABOÇÃO	605	10
81 ITAPIRATINS	612	11
82 CONCEIÇÃO DO TOCANTINS	605	12
83 ARAGUANÃ	607	16
84 SANDOLÂNDIA	595	9
85 CAMPOS LINDOS	579	6
86 MARIANÓPOLIS DO TOCANTINS	579	15
87 PIUM	567	8
88 PALMEIRANTE	560	9
89 MAURILÂNDIA DO TOCANTINS	546	4
80 PONTE ALTA DO BOM JESUS	552	11
91 PRESIDENTE KENNEDY	548	10
92 PAU D'ARCO	533	8
93 SANTA MARIA DO TOCANTINS	522	3
94 GOIANORTE	519	7
95 DUERÉ	502	10
96 SANTA ROSA DO TOCANTINS	498	7
97 RIO SONO	452	4
98 CENTENÁRIO	449	7
99 ABREULÂNDIA	440	8
100 AURORA DO TOCANTINS	427	8
101 SUCUPIRA	423	4
102 CARMOLÂNDIA	414	7
103 NOVO JARDIM	412	3
104 RECURSOLÂNDIA	403	8
105 JAÚ DO TOCANTINS	404	13

MUNICÍPIO	CASOS	ÓBITOS
106 APARECIDA DO RIO NEGRO	401	13
107 SANTA RITA DO TOCANTINS	387	2
108 TUPIRAMA	387	2
109 PUGMIL	370	6
110 PRAIA NORTE	368	9
111 RIO DA CONCEIÇÃO	345	2
112 SANTA TEREZINHA DO TOCANTINS	335	5
113 PORTO ALEGRE DO TOCANTINS	324	2
114 LAGOA DO TOCANTINS	327	8
115 LUZINÓPOLIS	306	2
116 ALMAS	307	5
117 SANTA TEREZA DO TOCANTINS	307	7
118 CRIXÁS DO TOCANTINS	303	0
119 TAIPAS DO TOCANTINS	301	0
120 LAJEADO	304	5
121 TUPIRATINS	303	3
122 PIRAQUÊ	287	1
123 CHAPADA DA NATIVIDADE	258	2
124 BRASILÂNDIA DO TOCANTINS	258	6
125 ANGICO	259	5
126 LAVANDEIRA	255	1
127 MATEIROS	250	1
128 SÃO SALVADOR DO TOCANTINS	226	4
129 IPUEIRAS	194	4
130 CHAPADA DE AREIA	192	3
131 MONTE SANTO DO TOCANTINS	194	6
132 BOM JESUS DO TOCANTINS	187	3
133 OLIVEIRA DE FÁTIMA	183	1
134 LIZARDA	179	4
135 BARRA DO OURO	175	8
136 SÃO FÉLIX DO TOCANTINS	166	3
137 JUARINA	161	2
138 NOVO ALEGRE	164	7
139 CACHOEIRINHA	131	2
TOTAL	298.389	4.106

DETALHE DOS NOVOS ÓBITOS

1. Mulher de 95 anos, residente em Araguaína. Comorbidades: hipertensão arterial sistêmica. Óbito em 25/01/2022 no Hospital Dom Orione, em Araguaína.
2. Mulher de 92 anos, residente em Palmas. Comorbidades: hipertensão Arterial Sistêmica, sequela de Acidente Vascular Cerebral. Óbito em 12/02/2022 no Hospital Osvaldo Cruz, em Palmas.
3. Homem de 69 anos, residente em Taboão. Comorbidades: não relatado. Óbito em 13/02/2022 no Hospital Regional de Miracema.

O DETALHAMENTO DOS CASOS ACUMULADOS PODEM SER ACESSADOS NO SITE DA SECRETARIA DA SAÚDE
integra.saude.to.gov.br/covid19

OBSERVAÇÕES:

O Estado possui uma plataforma onde todos podem acompanhar os números da Covid-19 no Tocantins:
<http://coronavirus.to.gov.br>

A Secretaria de Estado da Saúde (SES) esclarece que o banco de dados do Estado é dinâmico, em virtude do fechamento das investigações epidemiológicas, que alteram principalmente locais de residência dos casos positivos, trazendo modificações diárias no acumulado dos municípios e no total geral do Estado.

Os dados consolidados neste boletim são referentes às notificações recebidas no último dia, que podem abordar resultados diagnosticados em dias anteriores e notificados posteriormente ao CIEVS Estadual. Para manter a credibilidade dos dados contabilizados, os gráficos apresentam a distribuição de novos casos de acordo com a data do diagnóstico e não sua notificação, por parte dos municípios. Em cada edição, o boletim apresenta a distribuição dos novos casos também por este critério.

Todas as informações que constam no boletim são provenientes dos sistemas oficiais do Ministério da Saúde alimentados pelos municípios:

Sistema Gerenciador de Ambiente Laboratorial (GAL) é o sistema utilizado pelos municípios para cadastro das mostras que serão encaminhadas ao Lacen para realização dos exames.

E-SUS-VE é a ferramenta de registro de notificação de casos suspeitos da Covid-19.

SIVEP-Gripe, é o Sistema de Informação da Vigilância Epidemiológica da Gripe, utilizado para notificação dos casos de Síndrome Respiratória Aguda Grave (SRAG) em unidades hospitalares e unidades de Pronto Atendimento (UPA).

SIM é o sistema de Informação sobre mortalidade, desenvolvido pelo Ministério da Saúde para unificação dos dados sobre óbitos no país.

Considerando o aumento recente de casos positivos que tem demandado tempo excessivo para confirmação de residências junto aos municípios, o Estado prevê o preenchimento correto de informações nas plataformas que serão utilizadas para consolidação dos boletins diários e a atualização da residência nos cartões SUS utilizado nos cadastros dos sistemas.

O Estado não irá confirmar residências junto aos municípios, estes devem ficar atentos aos dados informados nos Boletins Epidemiológicos diários, nos sistemas de notificação e cadastros de exames no Lacen.

Qualquer divergência deverá ser informada ao CievS/COE do Estado que fará as correções nos próximos boletins.

Os dados contidos no boletim são consolidados com resultados de exames realizados no Lacen e notificações recebidas dos municípios até as 23:59h do último dia.