

NOTIFICAÇÕES PARA COVID-19

CASOS CONFIRMADOS

298.473

CASOS RECUPERADOS

278.612

CASOS ATIVOS
(EM ISOLAMENTO DOMICILIAR OU HOSPITALAR)

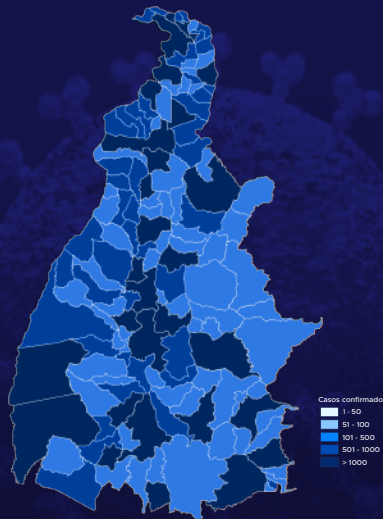
15.752

ÓBITOS

4.109

CASOS NOTIFICADOS

892.413



HOSPITALIZAÇÃO COVID

83

LEITOS PÚBLICOS **61**
CLÍNICOS **26**
UTI COVID **35**

LEITOS PRIVADOS **22**
CLÍNICOS **9**
UTI COVID **13**

VACINÔMETRO
2.316.928
DOSES APLICADAS

675º BOLETIM EPIDEMIOLÓGICO NOTIFICAÇÕES DA COVID-19 NO TOCANTINS

A Secretaria de Estado da Saúde (SES) informa que nesta segunda-feira, 28 de fevereiro, foram contabilizados **86** novos casos confirmados para Covid-19. Deste total, foram registrados **6** nas últimas 24 horas e o restante por exames coletados em dias anteriores e que tiveram seus resultados inseridos no sistema, pelos municípios, na data de ontem.

Desta forma, hoje o Tocantins registra um total de **892.413** Pessoas notificadas com a Covid-19 e acumula **298.473** casos confirmados da doença. Destes pacientes **278.612** estão recuperados e **15.752** estão ainda ativos (em isolamento domiciliar ou hospitalar), além de **4.109** óbitos.

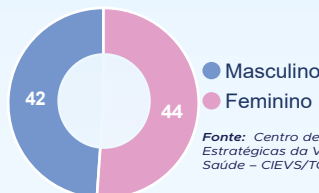
TABELA 1. Distribuição dos novos casos confirmados para COVID-19, segundo município de residência.

MUNICÍPIO	TOTAL	POPULAÇÃO ESTIMADA	PROPORÇÃO DE CONTAMINADOS EM RELAÇÃO À POPULAÇÃO
1 PALMAS	2	306.296	0,0%
2 ARAGUAÍNA	7	183.381	0,0%
3 GURUPI	16	87.545	0,02%
4 PORTO NACIONAL	2	53.316	0,0%
5 ARAGUATINS	1	36.170	0,0%
6 GUARÁI	2	26.165	0,01%
7 MIRACEMA DO TOCANTINS	1	17.936	0,01%
8 TAGUATINGA	1	16.825	0,01%
9 PEDRO AFONSO	1	13.773	0,01%
10 MIRANORTE	1	13.493	0,01%

MUNICÍPIO	TOTAL	POPULAÇÃO ESTIMADA	PROPORÇÃO DE CONTAMINADOS EM RELAÇÃO À POPULAÇÃO
11 PARANA	15	10.437	0,14%
12 SITIO NOVO DO TOCANTINS	1	8.997	0,01%
13 ARAPOEMA	1	6.616	0,02%
14 DARCINÓPOLIS	1	6.174	0,02%
15 ARAGOMINAS	2	5.731	0,03%
16 PONTE ALTA DO BOM JESUS	12	4.591	0,26%
17 CARIRI DO TOCANTINS	2	4.441	0,05%
18 NOVO ACORDO	2	4.397	0,05%
19 MAURILÂNDIA DO TOCANTINS	13	3.448	0,38%
20 ITAPORÁ DO TOCANTINS	3	2.420	0,12%
TOTAL	86	812.152	

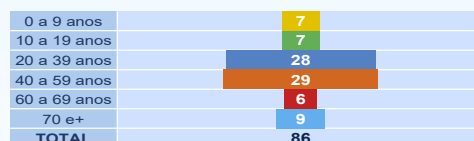
Fonte: Centro de Informações Estratégicas em Saúde - CIEVS/TO

GRÁFICOS 1. Distribuição dos novos casos confirmados da COVID-19, segundo sexo.



Fonte: Centro de Informações Estratégicas em Saúde - CIEVS/TO

GRÁFICOS 2. Distribuição dos novos casos confirmados da COVID-19, segundo Faixa Etária.



Fonte: LACEN - TO, Acesso GAL em 27/02/2022 e CIEVS.

NOTIFICAÇÕES PARA COVID-19

GRÁFICO 3. Perfil dos exames confirmados segundo tipo do teste, TOCANTINS.

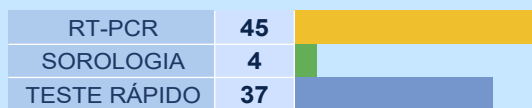
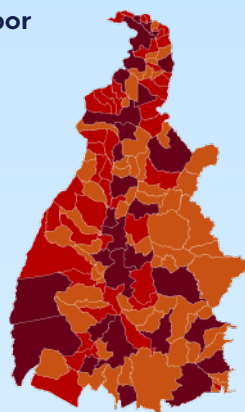


IMAGEM 1. Distribuição dos casos confirmados por Coronavírus segundo o município de residência.



Fonte: Centro de Informações Estratégicas da Vigilância em Saúde - CIEVS/TO

TABELA 2. Distribuição de casos e óbitos confirmados acumulados da COVID-19, segundo município de residência, TOCANTINS.

MUNICÍPIO	CASOS	ÓBITOS
1 PALMAS	73.641	720
2 ARAGUAÍNA	45.759	590
3 GURUPI	19.585	286
4 PORTO NACIONAL	13.677	216
5 PARAÍSO DO TOCANTINS	11.653	205
6 COLINAS DO TOCANTINS	9.444	162
7 GUARAÍ	3.864	83
8 ARAGUATINS	3.170	76
9 FORMOSO DO ARAGUAIA	4.263	72
10 MIRANORTE	3.651	61
11 TOCANTINÓPOLIS	3.474	59
12 MIRACEMA DO TOCANTINS	3.120	55
13 NOVA OLINDA	1.454	51
14 DIANÓPOLIS	2.593	41
15 XAMBIOÁ	2.828	40
16 TAGUATINGA	1.959	34
17 AUGUSTINÓPOLIS	2.059	32
18 ALVORADA	2.718	31
19 PEDRO AFONSO	2.402	31
20 COLMÉIA	1.282	29
21 LAGOA DA CONFUSÃO	2.958	29
22 PALMEIRÓPOLIS	2.035	29
23 ANANÁS	2.169	28
24 BURITI DO TOCANTINS	1.625	26
25 SILVANÓPOLIS	1.483	26
26 ALIANÇA DO TOCANTINS	1.180	25
27 ARAGUAÇU	1.636	25
28 AXIXÁ DO TOCANTINS	1.250	24
29 NATIVIDADE	1.390	24
30 ESPERANTINA	1.034	22
31 PEIXE	1.743	22
32 FIGUEIRÓPOLIS	1.188	21
33 WANDERLÂNDIA	1.970	21
34 BARROLÂNDIA	841	20
35 DOIS IRMÃOS DO TOCANTINS	1.052	20
36 ARAGUACEMA	1.079	19
37 BREJINHO DE NAZARÉ	1.101	19
38 CARIRI DO TOCANTINS	1.406	18
39 ITAGUATINS	837	18
40 SÃO VALÉRIO	992	18
41 CRISTALÂNDIA	713	17
42 GOIATINS	1.192	17
43 PONTE ALTA DO TOCANTINS	1.461	17
44 SÃO MIGUEL DO TOCANTINS	1.072	17
45 ARAGUANÁ	607	16
46 COMBINADO	1.317	16
47 ITACAJÁ	1.443	16

Fonte: Centro de Informações Estratégicas da Vigilância em Saúde - CIEVS/TO

MUNICÍPIO	CASOS	ÓBITOS
48 MARIANÓPOLIS DO TOCANTINS	579	15
49 NOVA ROSALÂNDIA	798	15
50 AGUIARNÓPOLIS	957	14
51 CASEARA	622	14
52 FILADÉLFIA	764	14
53 SANTA FÉ DO ARAGUAIA	994	14
54 APARECIDA DO RIO NEGRO	401	13
55 ARRAIAS	1.287	13
56 BERNARDO SAYÃO	934	13
57 DARCIÓPOLIS	941	13
58 JAÚ DO TOCANTINS	404	13
59 PARANÁ	872	13
60 TOCANTÍNIA	1391	13
61 ARAPOEMA	620	12
62 CONCEIÇÃO DO TOCANTINS	605	12
63 MONTE DO CARMO	861	12
64 PEQUIZEIRO	717	12
65 ARAGOMINAS	838	11
66 DIVINÓPOLIS DO TOCANTINS	971	11
67 ITAPIRATINS	612	11
68 PONTE ALTA DO BOM JESUS	564	11
69 SÍTIO NOVO DO TOCANTINS	931	11
70 DUERÉ	502	10
71 FÁTIMA	748	10
72 PRESIDENTE KENNEDY	548	10
73 RIACHINHO	859	10
74 SAMPAIO	752	10
75 SÃO BENTO DO TOCANTINS	1.077	10
76 TABOÇÃO	605	10
77 PALMEIRANTE	560	9
78 PRAIA NORTE	368	9
79 SANDOLÂNDIA	595	9
80 SÃO SEBASTIÃO DO TOCANTINS	746	9
81 ABREULÂNDIA	440	8
82 AURORA DO TOCANTINS	427	8
83 BABACULÂNDIA	896	8
84 BANDEIRANTES DO TOCANTINS	631	8
85 BARRA DO OURO	175	8
86 COUTO MAGALHÃES	779	8
87 LAGOA DO TOCANTINS	327	8
88 PAU D'ARCO	533	8
89 PINDORAMA DO TOCANTINS	666	8
80 PIUM	567	8
91 RECURSOLÂNDIA	403	8
92 RIO DOS BOIS	702	8
93 CARMOLÂNDIA	414	7
94 CARRASCO BONITO	805	7

NOTIFICAÇÕES PARA COVID-19

MUNICÍPIO	CASOS	ÓBITOS	
95	CENTENÁRIO	449	7
96	GOIANORTE	519	7
97	NAZARÉ	635	7
98	NOVO ACORDO	619	7
99	NOVO ALEGRE	164	7
100	SANTA ROSA DO TOCANTINS	498	7
101	SANTA TEREZA DO TOCANTINS	307	7
102	BRASILÂNDIA DO TOCANTINS	258	6
103	CAMPOS LINDOS	579	6
104	MONTE SANTO DO TOCANTINS	194	6
105	PALMEIRAS DO TOCANTINS	795	6
106	PUGMIL	370	6
107	ALMAS	307	5
108	ANGICO	259	5
109	LAJEADO	304	5
110	SANTA TEREZINHA DO TOCANTINS	335	5
111	IPUEIRAS	194	4
112	ITAPORÁ DO TOCANTINS	767	4
113	LIZARDA	179	4
114	MAURILÂNDIA DO TOCANTINS	559	4
115	RIO SONO	452	4
116	SÃO SALVADOR DO TOCANTINS	226	4
117	SUCUPIRA	423	4

MUNICÍPIO	CASOS	ÓBITOS	
118	BOM JESUS DO TOCANTINS	187	3
119	CHAPADA DE AREIA	192	3
120	NOVO JARDIM	412	3
121	SANTA MARIA DO TOCANTINS	522	3
122	SÃO FÉLIX DO TOCANTINS	166	3
123	TUPIRATINS	303	3
124	CACHOEIRINHA	131	2
125	CHAPADA DA NATIVIDADE	258	2
126	JUARINA	161	2
127	LUZINÓPOLIS	306	2
128	MURICILÂNDIA	653	2
129	PORTO ALEGRE DO TOCANTINS	324	2
130	RIO DA CONCEIÇÃO	345	2
131	SANTA RITA DO TOCANTINS	387	2
132	TALISMÃ	610	2
133	TUPIRAMA	387	2
134	LAVANDEIRA	255	1
135	MATEIROS	250	1
136	OLIVEIRA DE FÁTIMA	183	1
137	PIRAQUÊ	287	1
138	CRIXÁS DO TOCANTINS	303	0
139	TAIPAS DO TOCANTINS	301	0
TOTAL		298.473	4.109

DETALHE DOS NOVOS ÓBITOS

1. Homem de 81 anos, residente em Palmas. Comorbidades: hipertensão arterial sistêmica e doença de chagas. Óbito em 15/02/2022 no Hospital Osvaldo Cruz.
2. Homem de 89 anos, residente em Gurupi. Comorbidades: não relatado. Óbito em 20/02/2022 no Hospital Regional de Gurupi.
3. Homem de 80 anos, residente em Palmas. Comorbidades: hipertensão arterial sistêmica e diabetes. Óbito em 20/02/2022 no Hospital Geral de Palmas.

O DETALHAMENTO DOS CASOS ACUMULADOS PODEM SER ACESSADOS NO SITE DA SECRETARIA DA SAÚDE
integra.saude.to.gov.br/covid19

OBSERVAÇÕES:

O Estado possui uma plataforma onde todos podem acompanhar os números da Covid-19 no Tocantins:
<http://coronavirus.to.gov.br>

A Secretaria de Estado da Saúde (SES) esclarece que o banco de dados do Estado é dinâmico, em virtude do fechamento das investigações epidemiológicas, que alteram principalmente locais de residência dos casos positivos, trazendo modificações diárias no acumulado dos municípios e no total geral do Estado.

Os dados consolidados neste boletim são referentes às notificações recebidas no último dia, que podem abordar resultados diagnosticados em dias anteriores e notificados posteriormente ao Cievs Estadual. Para manter a credibilidade dos dados contabilizados, os gráficos apresentam a distribuição de novos casos de acordo com a data do diagnóstico e não sua notificação, por parte dos municípios. Em cada edição, o boletim apresenta a distribuição dos novos casos também por este critério.

Todas as informações que constam no boletim são provenientes dos sistemas oficiais do Ministério da Saúde alimentados pelos municípios:

Sistema Gerenciador de Ambiente Laboratorial (GAL) é o sistema utilizado pelos municípios para cadastro das mostras que serão encaminhadas ao Lacen para realização dos exames.

E-SUS-VE é a ferramenta de registro de notificação de casos suspeitos da Covid-19.

SIVEP-Gripe, é o Sistema de Informação da Vigilância Epidemiológica da Gripe, utilizado para notificação dos casos de Síndrome Respiratória Aguda Grave (SRAG) em unidades hospitalares e unidades de Pronto Atendimento (UPA).

SIM é o sistema de Informação sobre mortalidade, desenvolvido pelo Ministério da Saúde para unificação dos dados sobre óbitos no país.

Considerando o aumento recente de casos positivos que tem demandado tempo excessivo para confirmação de residências junto aos municípios, o Estado prevê o preenchimento correto de informações nas plataformas que serão utilizadas para consolidação dos boletins diários e a atualização da residência nos cartões SUS utilizado nos cadastros dos sistemas.

O Estado não irá confirmar residências junto aos municípios, estes devem ficar atentos aos dados informados nos Boletins Epidemiológicos diários, nos sistemas de notificação e cadastros de exames no Lacen.

Qualquer divergência deverá ser informada ao Cievs/COE do Estado que fará as correções nos próximos boletins.

Os dados contidos no boletim são consolidados com resultados de exames realizados no Lacen e notificações recebidas dos municípios até as 23:59h do último dia.