

NOTIFICAÇÕES PARA COVID-19

CASOS CONFIRMADOS

298.342

CASOS RECUPERADOS

278.895

CASOS ATIVOS
(EM ISOLAMENTO DOMICILIAR OU HOSPITALAR)

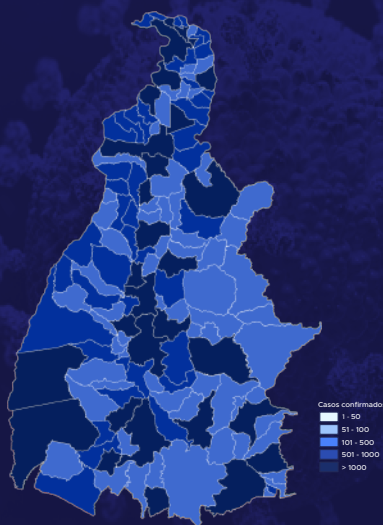
15.337

ÓBITOS

4.110

CASOS NOTIFICADOS

892.884



HOSPITALIZAÇÃO COVID

80

LEITOS PÚBLICOS **56**

CLÍNICOS **23**

UTI COVID **33**

LEITOS PRIVADOS **24**

CLÍNICOS **09**

UTI COVID **15**

VACINÔMETRO

DOSES APLICADAS

2.318.140

676º BOLETIM EPIDEMIOLÓGICO DE NOTIFICAÇÕES DA COVID-19 NO TOCANTINS

A Secretaria de Estado da Saúde (SES) informa que nesta quarta-feira, 02 de março, foram contabilizados 121 novos casos confirmados para Covid-19. Deste total, foram registrados 21 nas últimas 24 horas e o restante por exames coletados em dias anteriores e que tiveram seus resultados inseridos no sistema, pelos municípios, na data de ontem.

Desta forma, hoje o Tocantins registra um total de **892.884** pessoas notificadas com a Covid-19 e acumula **298.342*** casos confirmados da doença. Destes pacientes **278.895** estão recuperados e **15.337** estão ainda ativos (em isolamento domiciliar ou hospitalar), além de **4.110** óbitos.

***OBSERVAÇÃO:** O número de casos confirmados para Covid-19 sofreu alterações neste Boletim Epidemiológico devido à uma limpeza realizada no banco de dados, com a retirada de informações duplicadas.

TABELA 1. Distribuição dos novos casos confirmados para COVID-19, segundo município de residência, TOCANTINS.

MUNICÍPIO	TOTAL	POPULAÇÃO ESTIMADA	PROPORÇÃO DE CONTAMINADOS EM RELAÇÃO À POPULAÇÃO
PALMAS	59	306296	0,02%
PORTO NACIONAL	14	53316	0,03%
GURUPI	11	87545	0,01%
MAURILÂNDIA DO TOCANTINS	8	3448	0,23%
ARAGOMINAS	7	5731	0,12%
ARAGUAÍNA	7	183381	0,0%
SANTA RITA DO TOCANTINS	5	2386	0,21%
CARIRI DO TOCANTINS	2	4441	0,05%
WANDERLÂNDIA	2	11734	0,02%
ALIANÇA DO TOCANTINS	1	5346	0,02%
ARRAIAS	1	10534	0,01%
DARCINÓPOLIS	1	6174	0,02%
ITAPORÃ DO TOCANTINS	1	2420	0,04%
MIRANORTE	1	13493	0,01%
PAU D'ARCO	1	4867	0,02%
TOTAL	121		

NOTIFICAÇÕES PARA COVID-19

GRÁFICO 1. GRÁFICO 1. Distribuição dos novos casos confirmados da COVID-19, segundo sexo, TOCANTINS.

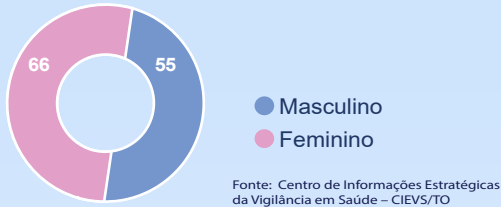


GRÁFICO 2. Distribuição dos novos casos confirmados da COVID-19, segundo Faixa Etária, TOCANTINS.

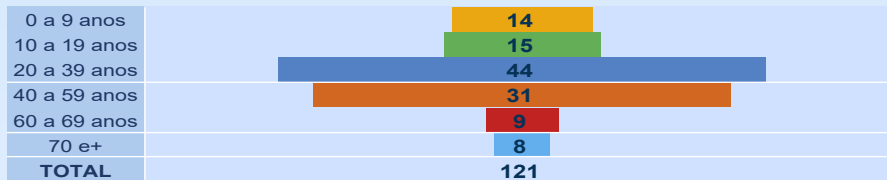


GRÁFICO 3. Perfil dos exames confirmados segundo tipo do teste, TOCANTINS.

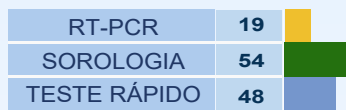
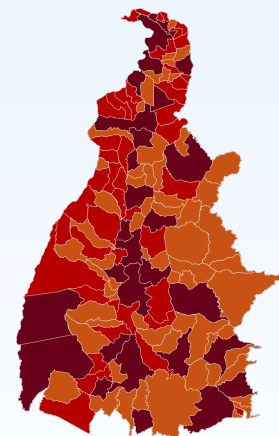


IMAGEM 1. Distribuição dos casos confirmados por Coronavírus segundo o município de residência.



Fonte: Centro de Informações Estratégicas da Vigilância em Saúde – CIEVS/TO



NOTIFICAÇÕES PARA COVID-19

TABELA 2. Distribuição dos casos e óbitos confirmados acumulados da COVID-19, segundo município de residência, TOCANTINS.

MUNICÍPIO	CASOS	ÓBITOS
PALMAS	73.449	720
ARAGUAÍNA	45.766	591
GURUPI	19.596	286
PORTO NACIONAL	13.691	216
PARAÍSO DO TOCANTINS	11.653	205
COLINAS DO TOCANTINS	9.444	162
GUARÁI	3.864	83
ARAGUATINS	3.170	76
FORMOSO DO ARAGUAIA	4.263	72
MIRANORTE	3.652	61
TOCANTINÓPOLIS	3.474	59
MIRACEMA DO TOCANTINS	3.120	55
NOVA OLINDA	1.454	51
DIANÓPOLIS	2.593	41
XAMBIOÁ	2.828	40
TAGUATINGA	1.959	34
AUGUSTINÓPOLIS	2.059	32
ALVORADA	2.718	31
PEDRO AFONSO	2.402	31
LAGOA DA CONFUSÃO	2.958	29
PALMEIRÓPOLIS	2.035	29
COLMÉIA	1.282	29
ANANÁS	2.169	28
BURITI DO TOCANTINS	1.625	26
SILVANÓPOLIS	1.483	26
ARAGUAÇU	1.636	25
ALIANÇA DO TOCANTINS	1.181	25
NATIVIDADE	1.390	24
AXIXÁ DO TOCANTINS	1.250	24
PEIXE	1.743	22
ESPERANTINA	1.034	22
WANDERLÂNDIA	1.972	21
FIGUEIRÓPOLIS	1.188	21
DOIS IRMÃOS DO TOCANTINS	1.052	20
BARROLÂNDIA	841	20
BREJINHO DE NAZARÉ	1.101	19
ARAGUACEMA	1.079	19
CARIRI DO TOCANTINS	1.408	18
SÃO VALÉRIO	992	18
ITAGUATINS	837	18
PONTE ALTA DO TOCANTINS	1.461	17
GOIATINS	1.192	17
SÃO MIGUEL DO TOCANTINS	1.072	17
CRISTALÂNDIA	713	17
ITACAJÁ	1.443	16
COMBINADO	1.317	16
ARAGUANÃ	607	16
NOVA ROSALÂNDIA	798	15
MARIANÓPOLIS DO TOCANTINS	579	15
SANTA FÉ DO ARAGUAIA	994	14
AGUIARNÓPOLIS	957	14
FILADÉLFIA	764	14
CASEARA	622	14
TOCANTÍNIA	1.391	13
ARRAJAS	1.288	13
DARCINÓPOLIS	942	13
BERNARDO SAYÃO	934	13
PARANÃ	872	13
JAÚ DO TOCANTINS	404	13
APARECIDA DO RIO NEGRO	401	13
MONTE DO CARMO	861	12
PEQUIZEIRO	717	12
ARAPOEMA	620	12
CONCEIÇÃO DO TOCANTINS	605	12
DIVINÓPOLIS DO TOCANTINS	971	11
SÍTIO NOVO DO TOCANTINS	931	11
ARAGOMINAS	845	11
ITAPIRATINS	611	11
PONTE ALTA DO BOM JESUS	564	11
SÃO BENTO DO TOCANTINS	1077	10

MUNICÍPIO	CASOS	ÓBITOS
RIACHINHO	859	10
SAMPAIO	752	10
FÁTIMA	748	10
TABOCÃO	605	10
PRESIDENTE KENNEDY	548	10
DUERÉ	502	10
SÃO SEBASTIÃO DO TOCANTINS	746	9
SANDOLÂNDIA	595	9
PALMEIRANTE	560	9
PRAIA NORTE	368	9
BABAÇULÂNDIA	896	8
COUTO MAGALHÃES	779	8
RIO DOS BOIS	702	8
PINDORAMA DO TOCANTINS	666	8
BANDEIRANTES DO TOCANTINS	631	8
PIUM	567	8
PAU D'ARCO	534	8
ABREULÂNDIA	440	8
AURORA DO TOCANTINS	427	8
RECURSOLÂNDIA	403	8
LAGOA DO TOCANTINS	327	8
BARRA DO OURO	175	8
CARRASCO BONITO	805	7
NAZARÉ	635	7
NOVO ACORDO	619	7
GOIANORTE	519	7
SANTA ROSA DO TOCANTINS	498	7
CENTENÁRIO	449	7
CARMOLÂNDIA	414	7
SANTA TEREZA DO TOCANTINS	307	7
NOVO ALEGRE	164	7
PALMEIRAS DO TOCANTINS	795	6
CAMPOS LINDOS	579	6
PUGMIL	370	6
BRASILÂNDIA DO TOCANTINS	258	6
MONTE SANTO DO TOCANTINS	194	6
SANTA TEREZINHA DO TOCANTINS	335	5
ALMAS	307	5
LAJEADO	304	5
ANGICO	259	5
ITAPORÁ DO TOCANTINS	768	4
MAURILÂNDIA DO TOCANTINS	567	4
RIO SONO	452	4
SUCUPIRA	423	4
SÃO SALVADOR DO TOCANTINS	226	4
IPUEIRAS	194	4
LIZARDA	179	4
SANTA MARIA DO TOCANTINS	522	3
NOVO JARDIM	412	3
TUPIRATINS	303	3
CHAPADA DE AREIA	192	3
BOM JESUS DO TOCANTINS	187	3
SÃO FÉLIX DO TOCANTINS	166	3
MURICILÂNDIA	653	2
TALISMÃ	610	2
SANTA RITA DO TOCANTINS	392	2
TUPIRAMA	387	2
RIO DA CONCEIÇÃO	345	2
PORTO ALEGRE DO TOCANTINS	324	2
LUZINÓPOLIS	306	2
CHAPADA DA NATIVIDADE	258	2
JUARINA	161	2
CACHOEIRINHA	131	2
PIRAQUÊ	287	1
LAVANDEIRA	255	1
MATEIROS	250	1
OLIVEIRA DE FÁTIMA	183	1
CRIXÁS DO TOCANTINS	303	0
TAIPAS DO TOCANTINS	301	0
TOTAL	298.342	4.110

NOVOS ÓBITOS

1. Mulher, 83 anos, residente em Araguaína. Comorbidades: hipertensão, diabetes e obesidade. Óbito em 21/02/22 no Hospital Dom Orione.

O DETALHAMENTO DOS CASOS ACUMULADOS PODEM SER ACESSADOS NO SITE DA SECRETARIA DA SAÚDE
integra.saude.to.gov.br/covid19

OBSERVAÇÕES:

O Estado possui uma plataforma onde todos podem acompanhar os números da Covid-19 no Tocantins:
<http://coronavirus.to.gov.br>

A Secretaria de Estado da Saúde (SES) esclarece que o banco de dados do Estado é dinâmico, em virtude do fechamento das investigações epidemiológicas, que alteram principalmente locais de residência dos casos positivos, trazendo modificações diárias no acumulado dos municípios e no total geral do Estado.

Os dados consolidados neste boletim são referentes às notificações recebidas no último dia, que podem abordar resultados diagnosticados em dias anteriores e notificados posteriormente ao Cievs Estadual. Para manter a credibilidade dos dados contabilizados, os gráficos apresentam a distribuição de novos casos de acordo com a data do diagnóstico e não sua notificação, por parte dos municípios. Em cada edição, o boletim apresenta a distribuição dos novos casos também por este critério.

Todas as informações que constam no boletim são provenientes dos sistemas oficiais do Ministério da Saúde alimentados pelos municípios:

Sistema Gerenciador de Ambiente Laboratorial (GAL) é o sistema utilizado pelos municípios para cadastro das mostras que serão encaminhadas ao Lacen para realização dos exames.

E-SUS-VE é a ferramenta de registro de notificação de casos suspeitos da Covid-19.

SIVEP-Gripe, é o Sistema de Informação da Vigilância Epidemiológica da Gripe, utilizado para notificação dos casos de Síndrome Respiratória Aguda Grave (SRAG) em unidades hospitalares e unidades de Pronto Atendimento (UPA).

SIM é o sistema de Informação sobre mortalidade, desenvolvido pelo Ministério da Saúde para unificação dos dados sobre óbitos no país.

Considerando o aumento recente de casos positivos que tem demandado tempo excessivo para confirmação de residências junto aos municípios, o Estado prevê o preenchimento correto de informações nas plataformas que serão utilizadas para consolidação dos boletins diários e a atualização da residência nos cartões SUS utilizado nos cadastros dos sistemas.

O Estado não irá confirmar residências junto aos municípios, estes devem ficar atentos aos dados informados nos Boletins Epidemiológicos diários, nos sistemas de notificação e cadastros de exames no Lacen.

Qualquer divergência deverá ser informada ao Cievs/COE do Estado que fará as correções nos próximos boletins. Os dados contidos no boletim são consolidados com resultados de exames realizados no Lacen e notificações recebidas dos municípios até as 23:59h do último dia.