

CASOS CONFIRMADOS

299.081

CASOS RECUPERADOS

278.990

CASOS ATIVOS
(EM ISOLAMENTO DOMICILIAR OU HOSPITALAR)

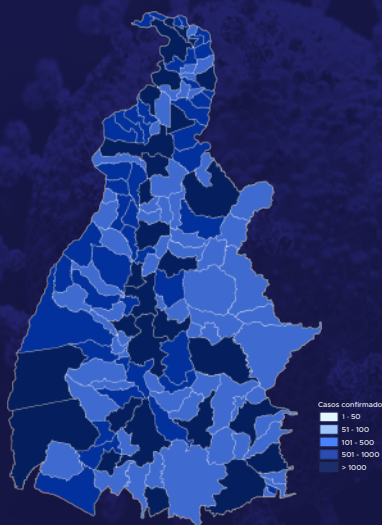
15.979

ÓBITOS

4.112

CASOS NOTIFICADOS

896.365



HOSPITALIZAÇÃO COVID

78

LEITOS PÚBLICOS **54**

CLÍNICOS **21**

UTI COVID **33**

LEITOS PRIVADOS **24**

CLÍNICOS **08**

UTI COVID **16**

VACINÔMETRO

DOSES APLICADAS

2.321.925

678º BOLETIM EPIDEMIOLÓGICO DE NOTIFICAÇÕES DA COVID-19 NO TOCANTINS

A Secretaria de Estado da Saúde (SES) informa que nesta sexta-feira, 04 de março, foram contabilizados 417 novos casos confirmados para Covid-19. Deste total, foram registrados 98 nas últimas 24 horas e o restante por exames coletados em dias anteriores e que tiveram seus resultados inseridos no sistema, pelos municípios, na data de ontem.

Desta forma, hoje o Tocantins registra um total de **896.365** pessoas notificadas com a Covid-19 e acumula **299.081** casos confirmados da doença. Destes pacientes **278.990** estão recuperados e **15.979** estão ainda ativos (em isolamento domiciliar ou hospitalar), além de **4.112** óbitos.

TABELA 1. Distribuição dos novos casos confirmados para COVID-19, segundo município de residência, TOCANTINS.

MUNICÍPIO	TOTAL	POPULAÇÃO ESTIMADA	PROPORÇÃO DE CONTAMINADOS EM RELAÇÃO À POPULAÇÃO
GURUPI	52	87545	0,06%
DIANÓPOLIS	50	22424	0,22%
FORMOSO DO ARAGUAIA	39	18399	0,21%
ARAGUAÍNA	29	183381	0,02%
FÁTIMA	24	3830	0,63%
PRESIDENTE KENNEDY	19	3676	0,52%
PALMAS	17	306296	0,01%
ARAGUATINS	13	36170	0,04%
PORTO NACIONAL	13	53316	0,02%
NOVA ROSALÂNDIA	11	4304	0,26%
PARAÍSO DO TOCANTINS	11	51891	0,02%
CARIRI DO TOCANTINS	10	4441	0,23%
TOCANTÍNIA	10	7617	0,13%
BERNARDO SAYÃO	9	4448	0,2%
MAURILÂNDIA DO TOCANTINS	9	3448	0,26%
ARRAIAS	7	10534	0,07%
BURITI DO TOCANTINS	7	11497	0,06%
TAGUATINGA	7	16825	0,04%
PONTE ALTA DO TOCANTINS	6	8116	0,07%
ARAGUAÇU	5	8467	0,06%
TABOÇAO	5	2602	0,19%
NATIVIDADE	5	9250	0,05%
ANANÁS	4	9492	0,04%
COMBINADO	4	4861	0,08%
GOIATINS	4	13095	0,03%
ALVORADA	3	8396	0,04%
CRIXÁS DO TOCANTINS	3	1735	0,17%
SILVANÓPOLIS	3	5428	0,06%

Fonte: Centro de Informações Estratégicas da Vigilância em Saúde – CIEVS/TO

MUNICÍPIO	TOTAL	POPULAÇÃO ESTIMADA	PROPORÇÃO DE CONTAMINADOS EM RELAÇÃO À POPULAÇÃO
XAMBIOÁ	3	11520	0,03%
ARAGOMINAS	2	5731	0,03%
ESPERANTINA	2	11139	0,02%
MARIANÓPOLIS DO TOCANTINS	2	5254	0,04%
MONTE SANTO DO TOCANTINS	2	2295	0,09%
MURICILÂNDIA	2	3587	0,06%
RIO SONO	2	6488	0,03%
SÃO BENTO DO TOCANTINS	2	5391	0,04%
TALISMÁ	2	2812	0,07%
TOCANTINÓPOLIS	2	22845	0,01%
WANDERLÂNDIA	2	11734	0,02%
ALIANÇA DO TOCANTINS	1	5346	0,02%
APARECIDA DO RIO NEGRO	1	4848	0,02%
CARRASCO BONITO	1	4130	0,02%
COLINAS DO TOCANTINS	1	35851	0,0%
COUTO MAGALHÃES	1	5639	0,02%
ITACAJÁ	1	7452	0,01%
MATEIROS	1	2729	0,04%
MIRACEMA DO TOCANTINS	1	17936	0,01%
MIRANORTE	1	13493	0,01%
PEIXE	1	11873	0,01%
PEQUIZEIRO	1	5512	0,02%
RIO DA CONCEIÇÃO	1	2171	0,05%
RIO DOS BOIS	1	2856	0,04%
SÃO MIGUEL DO TOCANTINS	1	12294	0,01%
SÍTIO NOVO DO TOCANTINS	1	8997	0,01%
TOTAL	417		

NOTIFICAÇÕES PARA COVID-19

GRÁFICO 1. GRÁFICO 1. Distribuição dos novos casos confirmados da COVID-19, segundo sexo, TOCANTINS.

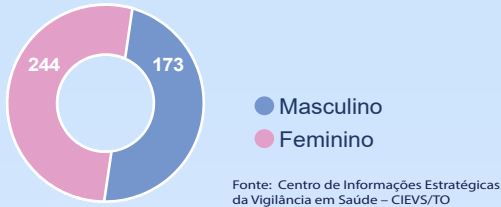


GRÁFICO 2. Distribuição dos novos casos confirmados da COVID-19, segundo Faixa Etária, TOCANTINS.

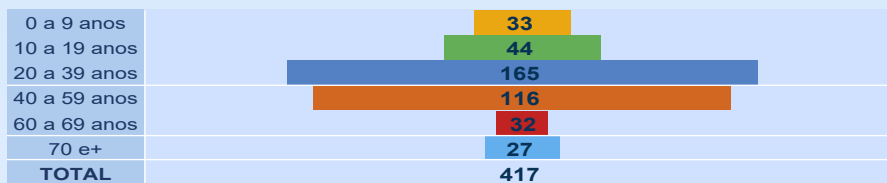
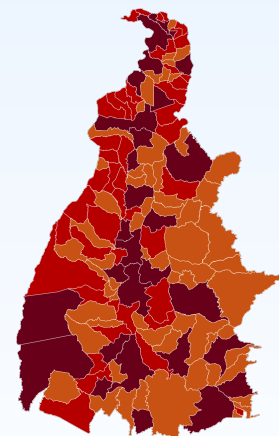


GRÁFICO 3. Perfil dos exames confirmados segundo tipo do teste, TOCANTINS.



IMAGEM 1. Distribuição dos casos confirmados por Coronavírus segundo o município de residência.



Fonte: Centro de Informações Estratégicas da Vigilância em Saúde – CIEVS/TO

NOTIFICAÇÕES PARA COVID-19

TABELA 2. Distribuição dos casos e óbitos confirmados acumulados da COVID-19, segundo município de residência, TOCANTINS.

MUNICÍPIO	CASOS	ÓBITOS
PALMAS	73510	720
ARAGUAÍNA	45832	592
GURUPI	19661	286
PORTO NACIONAL	13712	216
PARAÍSO DO TOCANTINS	11666	205
COLINAS DO TOCANTINS	9450	162
FORMOSO DO ARAGUAIA	4352	72
GUARAÍ	3864	83
MIRANORTE	3654	61
TOCANTINÓPOLIS	3477	59
ARAGUATINS	3185	76
MIRACEMA DO TOCANTINS	3130	55
LAGOA DA CONFUSÃO	2958	29
XAMBIOÁ	2831	40
ALVORADA	2739	31
DIANÓPOLIS	2660	41
PEDRO AFONSO	2402	31
ANANÁS	2173	28
AUGUSTINÓPOLIS	2059	32
PALMEIRÓPOLIS	2035	29
WANDERLÂNDIA	1976	21
TAGUATINGA	1966	34
PEIXE	1746	22
ARAGUAÇU	1641	25
BURITI DO TOCANTINS	1632	26
SILVANÓPOLIS	1486	26
PONTE ALTA DO TOCANTINS	1467	17
NOVA OLINDA	1454	51
ITACAJÁ	1446	16
CARIRI DO TOCANTINS	1419	18
TOCANTÍNIA	1401	13
NATIVIDADE	1395	24
COMBINADO	1322	17
ARRAIAS	1303	13
COLMÉIA	1282	29
AXIXÁ DO TOCANTINS	1250	24
GOIATINS	1196	17
FIGUEIRÓPOLIS	1188	21
ALIANÇA DO TOCANTINS	1182	25
BREJINHO DE NAZARÉ	1102	19
ARAGUACEMA	1079	19
SÃO BENTO DO TOCANTINS	1079	10
SÃO MIGUEL DO TOCANTINS	1073	17
DOIS IRMÃOS DO TOCANTINS	1053	20
ESPERANTINA	1036	22
SANTA FÉ DO ARAGUAIA	995	14
SÃO VALÉRIO	992	18
DIVINÓPOLIS DO TOCANTINS	971	11
AGUIARNÓPOLIS	958	14
BERNARDO SAYÃO	945	13
DARCINÓPOLIS	944	13
SÍTIO NOVO DO TOCANTINS	935	11
BABAÇULÂNDIA	896	8
PARANÁ	876	13
MONTE DO CARMO	861	12
RIACHINHO	859	10
ARAGOMINAS	847	11
BARROLÂNDIA	841	20
ITAGUATINS	837	18
NOVA ROSALÂNDIA	809	15
CARRASCO BONITO	806	7
PALMEIRAS DO TOCANTINS	797	6
FÁTIMA	794	10
COUTO MAGALHÃES	780	8
ITAPORÃ DO TOCANTINS	768	4
FILADÉLFIA	765	14
SAMPAIO	752	10
SÃO SEBASTIÃO DO TOCANTINS	746	9
PEQUIZEIRO	718	12
CRISTALÂNDIA	713	17

MUNICÍPIO	CASOS	ÓBITOS
RIO DOS BOIS	705	8
PINDORAMA DO TOCANTINS	666	8
MURICILÂNDIA	655	2
TALISMÃ	645	2
NAZARÉ	636	7
BANDEIRANTES DO TOCANTINS	631	8
CASEARA	622	14
ARAPOEMA	620	12
NOVO ACORDO	619	7
ITAPIRATINS	611	11
TABOÇÃO	610	10
ARAGUANÃ	607	16
CONCEIÇÃO DO TOCANTINS	605	12
SANDOLÂNDIA	595	9
MARIANÓPOLIS DO TOCANTINS	581	15
CAMPOS LINDOS	579	6
MAURILÂNDIA DO TOCANTINS	571	4
PRESIDENTE KENNEDY	567	10
PIUM	567	8
PONTE ALTA DO BOM JESUS	564	11
PALMEIRANTE	560	9
PAU D'ARCO	534	8
SANTA MARIA DO TOCANTINS	522	3
GOIANORTE	519	7
DUERÉ	502	10
SANTA ROSA DO TOCANTINS	498	7
RIO SONO	454	4
CENTENÁRIO	449	7
ABREULÂNDIA	440	8
CARMOLÂNDIA	428	7
AURORA DO TOCANTINS	427	8
SUCUPIRA	423	4
NOVO JARDIM	412	3
RECURSOLÂNDIA	409	8
JAÚ DO TOCANTINS	404	13
APARECIDA DO RIO NEGRO	402	13
SANTA RITA DO TOCANTINS	397	2
TUPIRAMA	387	2
PUGMIL	370	6
PRAIA NORTE	368	9
RIO DA CONCEIÇÃO	346	2
SANTA TEREZINHA DO TOCANTINS	335	5
LAGOA DO TOCANTINS	327	8
PORTO ALEGRE DO TOCANTINS	324	2
SANTA TEREZA DO TOCANTINS	307	7
ALMAS	307	5
LAJEADO	306	5
LUZINÓPOLIS	306	2
CRIXÁS DO TOCANTINS	306	0
TUPIRATINS	303	3
TAIPAS DO TOCANTINS	301	0
PIRAQUÊ	287	1
ANGICO	259	5
BRASILÂNDIA DO TOCANTINS	258	6
CHAPADA DA NATIVIDADE	258	2
LAVANDEIRA	255	1
MATEIROS	252	1
SÃO SALVADOR DO TOCANTINS	226	4
MONTE SANTO DO TOCANTINS	196	6
IPUEIRAS	194	4
CHAPADA DE AREIA	192	3
BOM JESUS DO TOCANTINS	187	3
OLIVEIRA DE FÁTIMA	183	1
LIZARDA	179	4
BARRA DO OURO	175	8
SÃO FÉLIX DO TOCANTINS	166	3
NOVO ALEGRE	164	7
JUARINA	161	2
CACHOEIRINHA	131	2
TOTAL	299.081	4.112

NOVOS ÓBITOS

1. Mulher, 86 anos, residente em Araguaína. Comorbidades: seqüela de acidente vascular cerebral e hipertensão. Óbito em 11/01/22 no Hospital Dom Orione.
2. Homem, 82 anos, residente em Combinado. Comorbidades: não relatada. Óbito em 22/06/21 no Hospital Regional de Porto Nacional.

O DETALHAMENTO DOS CASOS ACUMULADOS PODEM SER ACESSADOS NO SITE DA SECRETARIA DA SAÚDE
integra.saude.to.gov.br/covid19

OBSERVAÇÕES:

O Estado possui uma plataforma onde todos podem acompanhar os números da Covid-19 no Tocantins:
<http://coronavirus.to.gov.br>

A Secretaria de Estado da Saúde (SES) esclarece que o banco de dados do Estado é dinâmico, em virtude do fechamento das investigações epidemiológicas, que alteram principalmente locais de residência dos casos positivos, trazendo modificações diárias no acumulado dos municípios e no total geral do Estado.

Os dados consolidados neste boletim são referentes às notificações recebidas no último dia, que podem abordar resultados diagnosticados em dias anteriores e notificados posteriormente ao Cievs Estadual. Para manter a credibilidade dos dados contabilizados, os gráficos apresentam a distribuição de novos casos de acordo com a data do diagnóstico e não sua notificação, por parte dos municípios. Em cada edição, o boletim apresenta a distribuição dos novos casos também por este critério.

Todas as informações que constam no boletim são provenientes dos sistemas oficiais do Ministério da Saúde alimentados pelos municípios:

Sistema Gerenciador de Ambiente Laboratorial (GAL) é o sistema utilizado pelos municípios para cadastro das mostras que serão encaminhadas ao Lacen para realização dos exames.

E-SUS-VE é a ferramenta de registro de notificação de casos suspeitos da Covid-19.

SIVEP-Gripe, é o Sistema de Informação da Vigilância Epidemiológica da Gripe, utilizado para notificação dos casos de Síndrome Respiratória Aguda Grave (SRAG) em unidades hospitalares e unidades de Pronto Atendimento (UPA).

SIM é o sistema de Informação sobre mortalidade, desenvolvido pelo Ministério da Saúde para unificação dos dados sobre óbitos no país.

Considerando o aumento recente de casos positivos que tem demandado tempo excessivo para confirmação de residências junto aos municípios, o Estado prevê o preenchimento correto de informações nas plataformas que serão utilizadas para consolidação dos boletins diários e a atualização da residência nos cartões SUS utilizado nos cadastros dos sistemas.

O Estado não irá confirmar residências junto aos municípios, estes devem ficar atentos aos dados informados nos Boletins Epidemiológicos diários, nos sistemas de notificação e cadastros de exames no Lacen.

Qualquer divergência deverá ser informada ao Cievs/COE do Estado que fará as correções nos próximos boletins.

Os dados contidos no boletim são consolidados com resultados de exames realizados no Lacen e notificações recebidas dos municípios até as 23:59h do último dia.