

NOTIFICAÇÕES PARA COVID-19

CASOS CONFIRMADOS

300.114

CASOS RECUPERADOS

280.268

CASOS ATIVOS
(EM ISOLAMENTO DOMICILIAR OU HOSPITALAR)

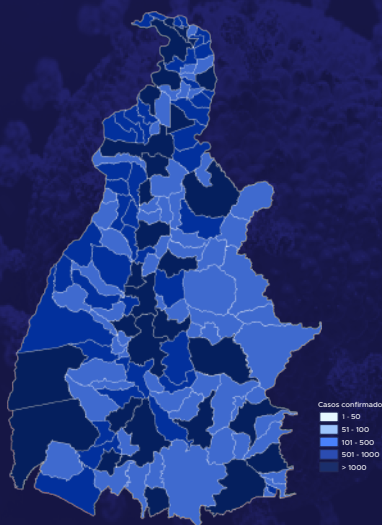
15.726

ÓBITOS

4.120

CASOS NOTIFICADOS

900.677



HOSPITALIZAÇÃO COVID

72

LEITOS PÚBLICOS **48**

CLÍNICOS **19**

UTI COVID **29**

LEITOS PRIVADOS **24**

CLÍNICOS **09**

UTI COVID **15**

VACINÔMETRO

DOSES APLICADAS

2.340.114

682º BOLETIM EPIDEMIOLÓGICO DE NOTIFICAÇÕES DA COVID-19 NO TOCANTINS

A Secretaria de Estado da Saúde (SES) informa que nesta quarta-feira, 09 de março, foram contabilizados 277 novos casos confirmados para Covid-19. Deste total, foram registrados 91 nas últimas 24 horas e o restante por exames coletados em dias anteriores e que tiveram seus resultados inseridos no sistema, pelos municípios, na data de ontem.

Desta forma, hoje o Tocantins registra um total de **900.677** pessoas notificadas com a Covid-19 e acumula **300.114** casos confirmados da doença. Destes pacientes **280.268** estão recuperados e **15.726** estão ainda ativos (em isolamento domiciliar ou hospitalar), além de **4.120** óbitos.

TABELA 1. Distribuição dos novos casos confirmados para COVID-19, segundo município de residência, TOCANTINS.

MUNICÍPIO	TOTAL	POPULAÇÃO ESTIMADA	PROPORÇÃO DE CONTAMINADOS EM RELAÇÃO A POPULAÇÃO
GURUPI	55	87545	0,06%
ARRAIAS	36	10534	0,34%
ARAGUAÍNA	24	183381	0,01%
AUGUSTINOPOLIS	22	18643	0,12%
RIACHINHO	21	4684	0,45%
PALMAS	17	306296	0,01%
DUERÉ	15	4686	0,32%
FORMOSO DO ARAGUAIA	10	18399	0,05%
TOCANTÍNIA	9	7617	0,12%
ARAGUACEMA	7	7155	0,1%
SANTA ROSA DO TOCANTINS	7	4846	0,14%
ALVORADA	5	8396	0,06%
NATIVIDADE	5	9250	0,05%
ABREULÂNDIA	3	2594	0,12%
CARIRI DO TOCANTINS	3	4441	0,07%
COLINAS DO TOCANTINS	3	35851	0,01%
MIRACEMA DO TOCANTINS	3	17936	0,02%
MIRANORTE	3	13493	0,02%
PARAÍSO DO TOCANTINS	3	51891	0,01%
PRESIDENTE KENNEDY	3	3676	0,08%
AGUIARNÓPOLIS	2	6892	0,03%
COMBINADO	2	4861	0,04%
PEQUIZEIRO	2	5512	0,04%
PINDORAMA DO TOCANTINS	2	4430	0,05%
RECURSOLÂNDIA	2	4342	0,05%
AXIXÁ DO TOCANTINS	1	9787	0,01%
BARRA DO OURO	1	4632	0,02%
BURITI DO TOCANTINS	1	11497	0,01%
DARCINÓPOLIS	1	6174	0,02%
ITAPORÁ DO TOCANTINS	1	2420	0,04%
LAJEADO	1	3167	0,03%
LUZINÓPOLIS	1	3154	0,03%
TOTAL	277		

Fonte: Centro de Informações Estratégicas da Vigilância em Saúde - CIEVS/TO

MUNICÍPIO	TOTAL	POPULAÇÃO ESTIMADA	PROPORÇÃO DE CONTAMINADOS EM RELAÇÃO A POPULAÇÃO
MAURILÂNDIA DO TOCANTINS	1	3448	0,03%
PONTE ALTA DO TOCANTINS	1	8116	0,01%
RIO DOS BOIS	1	2856	0,04%
TOCANTINÓPOLIS	1	22845	0,0%
WANDERLÂNDIA	1	11734	0,01%
XAMBIOÁ	1	11520	0,01%
TOTAL	277		

NOTIFICAÇÕES PARA COVID-19

GRÁFICO 1. GRÁFICO 1. Distribuição dos novos casos confirmados da COVID-19, segundo sexo, TOCANTINS.

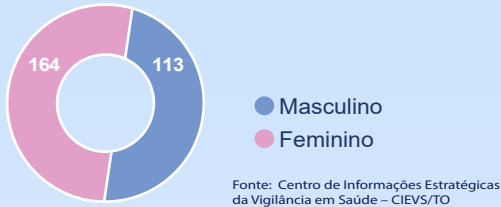


GRÁFICO 2. Distribuição dos novos casos confirmados da COVID-19, segundo Faixa Etária, TOCANTINS.

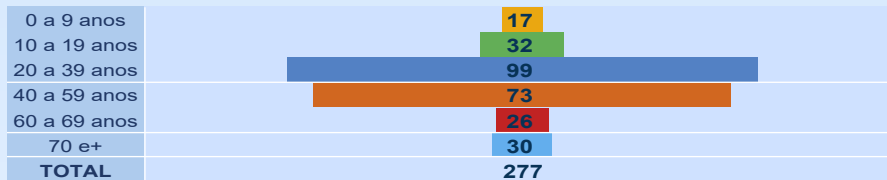


GRÁFICO 3. Perfil dos exames confirmados segundo tipo do teste, TOCANTINS.


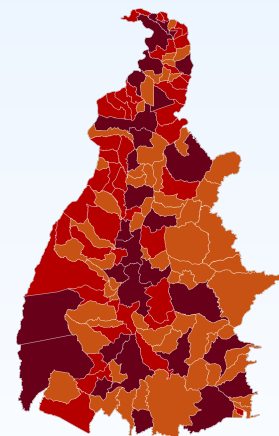


IMAGEM 1. Distribuição dos casos confirmados por Coronavírus segundo o município de residência.



Fonte: Centro de Informações Estratégicas da Vigilância em Saúde – CIEVS/TO

NOTIFICAÇÕES PARA COVID-19

TABELA 2. Distribuição dos casos e óbitos confirmados acumulados da COVID-19, segundo município de residência, TOCANTINS.

MUNICÍPIO	CASOS	ÓBITOS	MUNICÍPIO	CASOS	ÓBITOS
PALMAS	73596	721	RIACHINHO	880	10
ARAGUAÍNA	45923	594	FÁTIMA	799	10
GURUPI	19814	286	SAMPAIO	752	10
PORTO NACIONAL	13730	217	PRESIDENTE KENNEDY	610	10
PARAÍSO DO TOCANTINS	11682	205	TABOÇÃO	610	10
COLINAS DO TOCANTINS	9463	163	DUERÉ	516	10
GUARAIÁ	3879	83	SÃO SEBASTIÃO DO TOCANTINS	746	9
ARAGUATINS	3186	76	PINDORAMA DO TOCANTINS	669	9
FORMOSO DO ARAGUAIA	4418	72	SANDOLÂNDIA	595	9
MIRANORTE	3666	61	PALMEIRANTE	560	9
TOCANTINÓPOLIS	3480	59	PRAIA NORTE	369	9
MIRACEMA DO TOCANTINS	3137	55	BABAÇULÂNDIA	896	8
NOVA OLINDA	1454	51	COUTO MAGALHÃES	836	8
DIANÓPOLIS	2694	41	RIO DOS BOIS	707	8
XAMBIOÁ	2833	40	BANDEIRANTES DO TOCANTINS	631	8
TAGUATINGA	1971	34	PIUM	568	8
ALVORADA	2753	32	PAU D'ARCO	535	8
AUGUSTINÓPOLIS	2081	32	ABREULÂNDIA	443	8
PEDRO AFONSO	2408	31	AURORA DO TOCANTINS	427	8
LAGOA DA CONFUSÃO	2960	29	RECURSOLÂNDIA	412	8
PALMEIRÓPOLIS	2057	29	LAGOA DO TOCANTINS	328	8
COLMÉIA	1282	29	BARRA DO OURO	176	8
ANANÁS	2182	28	CARRASCO BONITO	806	7
BURITI DO TOCANTINS	1637	26	NAZARÉ	638	7
SILVANÓPOLIS	1486	26	NOVO ACORDO	619	7
ARAGUAÇU	1651	25	GOIANORTE	521	7
ALIANÇA DO TOCANTINS	1183	25	SANTA ROSA DO TOCANTINS	508	7
NATIVIDADE	1409	24	CENTENÁRIO	449	7
AXIXÁ DO TOCANTINS	1251	24	CARMOLÂNDIA	428	7
WANDERLÂNDIA	1981	22	SANTA TEREZA DO TOCANTINS	307	7
PEIXE	1748	22	NOVO ALEGRE	164	7
ESPERANTINA	1037	22	PALMEIRAS DO TOCANTINS	797	6
FIGUEIRÓPOLIS	1191	21	CAMPOS LINDOS	579	6
DOIS IRMÃOS DO TOCANTINS	1054	20	PUGMIL	370	6
BARROLÂNDIA	841	20	BRASILÂNDIA DO TOCANTINS	258	6
BREJINHO DE NAZARÉ	1103	19	MONTE SANTO DO TOCANTINS	196	6
ARAGUACEMA	1088	19	SANTA TEREZINHA DO TOCANTINS	335	5
CARIRI DO TOCANTINS	1430	18	ALMAS	310	5
SÃO VALÉRIO	995	18	LAJEADO	307	5
ITAGUATINS	837	18	ANGICO	259	5
PONTE ALTA DO TOCANTINS	1479	17	ITAPORÁ DO TOCANTINS	772	4
COMBINADO	1325	17	MAURILÂNDIA DO TOCANTINS	572	4
GOIATINS	1196	17	RIO SONO	457	4
SÃO MIGUEL DO TOCANTINS	1073	17	SUCUPIRA	423	4
CRISTALÂNDIA	713	17	SÃO SALVADOR DO TOCANTINS	226	4
ITACAJÁ	1452	16	IPUEIRAS	194	4
ARAGUANÃ	607	16	LIZARDA	179	4
NOVA ROSALÂNDIA	808	15	SANTA MARIA DO TOCANTINS	535	3
MARIANÓPOLIS DO TOCANTINS	581	15	NOVO JARDIM	415	3
SANTA FÉ DO ARAGUAIA	1000	14	TUPIRATINS	311	3
AGUIARNÓPOLIS	962	14	CHAPADA DE AREIA	192	3
FILADÉLFIA	765	14	BOM JESUS DO TOCANTINS	187	3
CASEARA	622	14	SÃO FÉLIX DO TOCANTINS	166	3
TOCANTÍNIA	1415	13	MURICILÂNDIA	656	2
ARRAIAS	1340	13	TALISMÃ	646	2
DARCINÓPOLIS	949	13	SANTA RITA DO TOCANTINS	397	2
BERNARDO SAYÃO	947	13	TUPIRAMA	387	2
PARANÃ	876	13	RIO DA CONCEIÇÃO	346	2
JAÚ DO TOCANTINS	404	13	PORTO ALEGRE DO TOCANTINS	324	2
APARECIDA DO RIO NEGRO	402	13	LUZINÓPOLIS	307	2
MONTE DO CARMO	861	12	CHAPADA DA NATIVIDADE	258	2
PEQUIZEIRO	720	12	JUARINA	161	2
ARAPOEMA	620	12	CACHOEIRINHA	131	2
CONCEIÇÃO DO TOCANTINS	605	12	PIRAQUÊ	287	1
SÍTIO NOVO DO TOCANTINS	1002	11	LAVANDEIRA	255	1
DIVINÓPOLIS DO TOCANTINS	972	11	MATEIROS	253	1
ARAGOMINAS	847	11	OLIVEIRA DE FÁTIMA	183	1
ITAPIRATINS	612	11	CRIXÁS DO TOCANTINS	306	0
PONTE ALTA DO BOM JESUS	565	11	TAIPAS DO TOCANTINS	301	0
SÃO BENTO DO TOCANTINS	1080	10	TOTAL	300.114	4.120

NOVOS ÓBITOS

1. Homem, 71 anos, residente em Araguaína. Comorbidades: doenças cardíacas crônicas. Óbito dia 24/02/2022 no Instituto Sinai.
2. Mulher, 80 anos, residente em Araguaína. Comorbidade: não relatada. Óbito dia 22/02/2022 no Instituto Sinai.
3. Homem, 97 anos, residente em Wanderlândia. Comorbidade: doença pulmonar obstrutiva crônica. Óbito dia 02/03/2022 no Instituto Sinai.
4. Mulher, 87 anos, residente em Alvorada. Comorbidade: não relatada. Óbito dia 25/02/2022 no Hospital de Pequeno Porte de Alvorada.
5. Homem, 86 anos. Residente em Pindorama. Comorbidade: não relatada. Óbito dia 27/02/2022 no Hospital Regional de Porto Nacional.

O DETALHAMENTO DOS CASOS ACUMULADOS PODEM SER ACESSADOS NO SITE DA SECRETARIA DA SAÚDE
integra.saude.to.gov.br/covid19

OBSERVAÇÕES:

O Estado possui uma plataforma onde todos podem acompanhar os números da Covid-19 no Tocantins: <http://coronavirus.to.gov.br>

A Secretaria de Estado da Saúde (SES) esclarece que o banco de dados do Estado é dinâmico, em virtude do fechamento das investigações epidemiológicas, que alteram principalmente locais de residência dos casos positivos, trazendo modificações diárias no acumulado dos municípios e no total geral do Estado.

Os dados consolidados neste boletim são referentes às notificações recebidas no último dia, que podem abordar resultados diagnosticados em dias anteriores e notificados posteriormente ao Cievs Estadual. Para manter a credibilidade dos dados contabilizados, os gráficos apresentam a distribuição de novos casos de acordo com a data do diagnóstico e não sua notificação, por parte dos municípios. Em cada edição, o boletim apresenta a distribuição dos novos casos também por este critério.

Todas as informações que constam no boletim são provenientes dos sistemas oficiais do Ministério da Saúde alimentados pelos municípios:

Sistema Gerenciador de Ambiente Laboratorial (GAL) é o sistema utilizado pelos municípios para cadastro das mostras que serão encaminhadas ao Lacen para realização dos exames.

E-SUS-VE é a ferramenta de registro de notificação de casos suspeitos da Covid-19.

SIVEP-Gripe, é o Sistema de Informação da Vigilância Epidemiológica da Gripe, utilizado para notificação dos casos de Síndrome Respiratória Aguda Grave (SRAG) em unidades hospitalares e unidades de Pronto Atendimento (UPA).

SIM é o sistema de Informação sobre mortalidade, desenvolvido pelo Ministério da Saúde para unificação dos dados sobre óbitos no país.

Considerando o aumento recente de casos positivos que tem demandado tempo excessivo para confirmação de residências junto aos municípios, o Estado prevê o preenchimento correto de informações nas plataformas que serão utilizadas para consolidação dos boletins diários e a atualização da residência nos cartões SUS utilizado nos cadastros dos sistemas.

O Estado não irá confirmar residências junto aos municípios, estes devem ficar atentos aos dados informados nos Boletins Epidemiológicos diários, nos sistemas de notificação e cadastros de exames no Lacen.

Qualquer divergência deverá ser informada ao Cievs/COE do Estado que fará as correções nos próximos boletins. Os dados contidos no boletim são consolidados com resultados de exames realizados no Lacen e notificações recebidas dos municípios até as 23:59h do último dia.