

PG. 01

## NOTIFICAÇÕES PARA COVID-19

CASOS CONFIRMADOS

**300.943**

CASOS RECUPERADOS

**281.675**

CASOS ATIVOS  
(EM ISOLAMENTO DOMICILIAR OU HOSPITALAR)

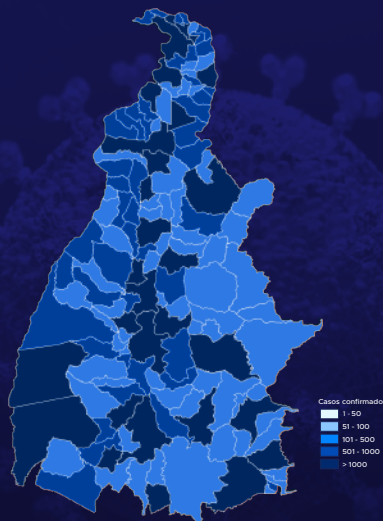
**15.137**

ÓBITOS

**4.131**

CASOS NOTIFICADOS

**904.893**



HOSPITALIZAÇÃO COVID

**53**

LEITOS PÚBLICOS **39**

CLÍNICOS **16**

UTI COVID **23**

LEITOS PRIVADOS **14**

CLÍNICOS **8**

UTI COVID **6**

VACINÔMETRO

**2.349.383**

DOSES APLICADAS

## 685º BOLETIM EPIDEMIOLÓGICO NOTIFICAÇÕES DA COVID-19 NO TOCANTINS

A Secretaria de Estado da Saúde (SES) informa que neste sábado, 12 de março, foram contabilizados **236** novos casos confirmados para Covid-19. Deste total, foram registrados **47** nas últimas 24 horas e o restante por exames coletados em dias anteriores e que tiveram seus resultados inseridos no sistema, pelos municípios, na data de ontem.

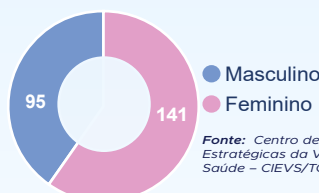
Desta forma, hoje o Tocantins registra um total de **904.893** pessoas notificadas com a Covid-19 e acumula **300.943** casos confirmados da doença. Destes pacientes **281.675** estão recuperados e **15.137** estão ainda ativos (em isolamento domiciliar ou hospitalar), além de **4.131** óbitos.

**TABELA 1.** Distribuição dos novos casos confirmados para COVID-19, segundo município de residência.

MUNICÍPIO	TOTAL	POPULAÇÃO ESTIMADA	PROPORÇÃO DE CONTAMINADOS EM RELAÇÃO À POPULAÇÃO
1 AUGUSTINÓPOLIS	70	18.643	0,38%
2 FORMOSO DO ARAGUAIA	33	18.399	0,18%
3 DIVINÓPOLIS DO TOCANTINS	21	6.943	0,3%
4 ARAGUAÍNA	16	183.381	0,01%
5 PALMAS	13	306.296	0,0%
6 GURUPI	10	87.545	0,01%
7 CARIRI DO TOCANTINS	8	4.441	0,18%
8 FÁTIMA	7	3.830	0,18%
9 MATEIROS	6	2.729	0,22%
10 ALVORADA	5	8.396	0,06%
11 MAURILÂNDIA DO TOCANTINS	5	3.448	0,15%
12 MIRACEMA DO TOCANTINS	4	17.936	0,02%
13 MURICILÂNDIA	4	3.587	0,11%
14 PORTO NACIONAL	4	53.316	0,01%
15 PEIXE	3	11.873	0,03%
16 PRAIA NORTE	3	8.498	0,04%
17 WANDERLÂNDIA	3	11.734	0,03%
18 BREJINHO DE NAZARÉ	2	5.519	0,04%
19 COLINAS DO TOCANTINS	2	35.851	0,01%
20 ITACAJÁ	2	7.452	0,03%
21 PARAÍSO DO TOCANTINS	2	51.891	0,0%
22 AGUIARNÓPOLIS	1	6.892	0,01%
23 ARAGOMINAS	1	5.731	0,02%
24 ARAGUACEMA	1	7.155	0,01%
25 ARRAIAS	1	10.534	0,01%
26 AURORA DO TOCANTINS	1	3.783	0,03%
27 CRIXÁS DO TOCANTINS	1	1.735	0,06%
28 FILADÉLFIA	1	8.874	0,01%
29 ITAPORÁ DO TOCANTINS	1	2.420	0,04%
30 LAJEADO	1	3.167	0,03%
31 MIRANORTE	1	13.493	0,01%
32 NOVA ROSALÂNDIA	1	4.304	0,02%
33 PALMEIRÓPOLIS	1	7.676	0,01%
34 SANDOLÂNDIA	1	3.373	0,03%
<b>TOTAL</b>	<b>236</b>		

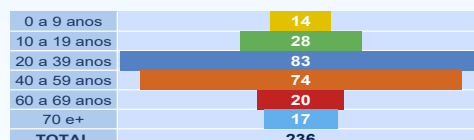
Fonte: Centro de Informações Estratégicas de Vigilância em Saúde - CIEVS/TO

**GRÁFICOS 1.** Distribuição dos novos casos confirmados da COVID-19, segundo sexo.



Fonte: Centro de Informações Estratégicas de Vigilância em Saúde - CIEVS/TO

**GRÁFICOS 2.** Distribuição dos novos casos confirmados da COVID-19, segundo Faixa Etária.



Fonte: LACEN - TO, Acesso GAL em 11/03/2022 e CIEVS.

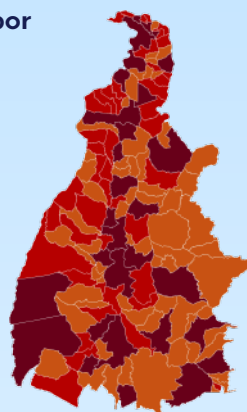


## NOTIFICAÇÕES PARA COVID-19

**GRÁFICO 3.** Perfil dos exames confirmados segundo tipo do teste, TOCANTINS.



**IMAGEM 1.** Distribuição dos casos confirmados por Coronavírus segundo o município de residência.



Fonte: Centro de Informações Estratégicas da Vigilância em Saúde – CIEVS/TO

**TABELA 2.** Distribuição de casos e óbitos confirmados acumulados da COVID-19, segundo município de residência, TOCANTINS.

MUNICÍPIO	CASOS	ÓBITOS	MUNICÍPIO	CASOS	ÓBITOS
1 PALMAS	73.631	727	48 NOVA ROSALÂNDIA	809	16
2 ARAGUAÍNA	45.974	594	49 MARIANÓPOLIS DO TOCANTINS	582	15
3 GURUPI	19.877	286	50 AGUIARNÓPOLIS	964	14
4 PORTO NACIONAL	13.745	217	51 CASEARA	623	14
5 PARAÍSO DO TOCANTINS	11.681	206	52 FILADÉLFIA	767	14
6 COLINAS DO TOCANTINS	9.465	164	53 SANTA FÉ DO ARAGUAIA	1.000	14
7 GUARAI	3.895	83	54 APARECIDA DO RIO NEGRO	402	13
8 ARAGUATINS	3.186	76	55 ARRAIAS	1.384	13
9 FORMOSO DO ARAGUAIA	4.567	72	56 BERNARDO SAYÃO	947	13
10 MIRANORTE	3.670	62	57 DARCIÓPOLIS	949	13
11 TOCANTINÓPOLIS	3.480	59	58 JAÚ DO TOCANTINS	404	13
12 MIRACEMA DO TOCANTINS	3.143	55	59 PARANÁ	876	13
13 NOVA OLINDA	1.454	51	60 TOCANTÍNIA	1.419	13
14 DIANÓPOLIS	2.765	41	61 ARAPOEMA	620	12
15 XAMBIOÁ	2.833	40	62 CONCEIÇÃO DO TOCANTINS	605	12
16 TAGUATINGA	1.971	34	63 MONTE DO CARMO	861	12
17 ALVORADA	2.771	32	64 PEQUIZEIRO	720	12
18 AUGUSTINÓPOLIS	2.151	32	65 ARAGOMINAS	848	11
19 PEDRO AFONSO	2.408	31	66 DIVINÓPOLIS DO TOCANTINS	1.003	11
20 COLMEIA	1.282	29	67 ITAPIRATINS	612	11
21 LAGOA DA CONFUSÃO	2.961	29	68 PONTE ALTA DO BOM JESUS	565	11
22 PALMEIRÓPOLIS	2.062	29	69 SÍTIO NOVO DO TOCANTINS	1.004	11
23 ANANAS	2.190	28	70 DUERÉ	523	10
24 BURITI DO TOCANTINS	1.637	26	71 FÁTIMA	844	10
25 SILVANÓPOLIS	1.494	26	72 PRESIDENTE KENNEDY	611	10
26 ALIANÇA DO TOCANTINS	1.184	25	73 RIACHINHO	882	10
27 ARAGUAÇU	1.659	25	74 SAMPAIO	752	10
28 AXIXÁ DO TOCANTINS	1.251	24	75 SÃO BENTO DO TOCANTINS	1.080	10
29 NATIVIDADE	1.417	24	76 TABOÇÃO	610	10
30 ESPERANTINA	1.038	22	77 PALMEIRANTE	560	9
31 PEIXE	1.762	22	78 PINDORAMA DO TOCANTINS	677	9
32 WANDERLÂNDIA	1.989	22	79 PRAIA NORTE	372	9
33 FIGUEIRÓPOLIS	1.192	21	80 SANDOLÂNDIA	596	9
34 ARAGUACEMA	1.090	20	81 SÃO SEBASTIÃO DO TOCANTINS	746	9
35 BARROLÂNDIA	841	20	82 ABREULÂNDIA	443	8
36 DOIS IRMÃOS DO TOCANTINS	1.055	20	83 AURORA DO TOCANTINS	428	8
37 BREJINHO DE NAZARÉ	1.105	19	84 BABACULÂNDIA	896	8
38 CARIRI DO TOCANTINS	1.453	18	85 BANDEIRANTES DO TOCANTINS	631	8
39 ITAGUATINS	837	18	86 BARRA DO OURO	176	8
40 SÃO VALÉRIO	995	18	87 COUTO MAGALHÃES	836	8
41 COMBINADO	1.325	17	88 LAGOA DO TOCANTINS	328	8
42 CRISTALÂNDIA	714	17	89 PAU D'ARCO	535	8
43 GOIATINS	1.200	17	90 PIUM	568	8
44 PONTE ALTA DO TOCANTINS	1.479	17	91 RECURSOLÂNDIA	412	8
45 SÃO MIGUEL DO TOCANTINS	1.073	17	92 RIO DOS BOIS	707	8
46 ARAGUANÃ	607	16	93 CARMOLÂNDIA	428	7
47 ITACAJÁ	1.454	16	94 CARRASCO BONITO	806	7

Fonte: Centro de Informações Estratégicas da Vigilância em Saúde – CIEVS/TO

## NOTIFICAÇÕES PARA COVID-19

MUNICÍPIO	CASOS	ÓBITOS	
95	CENTENÁRIO	451	7
96	GOIANORTE	521	7
97	NAZARÉ	638	7
98	NOVO ACORDO	619	7
99	NOVO ALEGRE	164	7
100	SANTA ROSA DO TOCANTINS	510	7
101	SANTA TEREZA DO TOCANTINS	307	7
102	BRASILÂNDIA DO TOCANTINS	258	6
103	CAMPOS LINDOS	579	6
104	MONTE SANTO DO TOCANTINS	196	6
105	PALMEIRAS DO TOCANTINS	797	6
106	PUGMIL	370	6
107	ALMAS	310	5
108	ÂNGICO	259	5
109	LAJEADO	309	5
110	SANTA TEREZINHA DO TOCANTINS	335	5
111	IPUEIRAS	194	4
112	ITAPORÃ DO TOCANTINS	774	4
113	LIZARDA	179	4
114	MAURILÂNDIA DO TOCANTINS	577	4
115	RIO SONO	503	4
116	SÃO SALVADOR DO TOCANTINS	226	4
117	SUCUPIRA	423	4

MUNICÍPIO	CASOS	ÓBITOS	
118	BOM JESUS DO TOCANTINS	187	3
119	CHAPADA DE AREIA	192	3
120	NOVO JARDIM	415	3
121	SANTA MARIA DO TOCANTINS	535	3
122	SÃO FÉLIX DO TOCANTINS	166	3
123	TUPIRATINS	313	3
124	CACHOEIRINHA	131	2
125	CHAPADA DA NATIVIDADE	258	2
126	JUARINA	161	2
127	LUZINÓPOLIS	307	2
128	MURICILÂNDIA	660	2
129	PORTO ALEGRE DO TOCANTINS	325	2
130	RIO DA CONCEIÇÃO	346	2
131	SANTA RITA DO TOCANTINS	397	2
132	TALISMÃ	647	2
133	TUPIRAMA	387	2
134	LAVANDEIRA	255	1
135	MATEIROS	259	1
136	OLIVEIRA DE FÁTIMA	184	1
137	PIRAQUÊ	287	1
138	CRIXÁS DO TOCANTINS	307	0
139	TAIPAS DO TOCANTINS	301	0
<b>TOTAL</b>		<b>300.943</b>	<b>4131</b>

### DETALHE DOS NOVOS ÓBITOS

1. Homem, 80 anos. Residente em Araguacema. Comorbidades: hipertensão essencial. Óbito dia 25/02/2022 no Hospital Regional de Paraíso.
2. Mulher, 87 anos. Residente em Nova Rosalândia. Comorbidades: diabetes e doenças cardíacas crônicas. Óbito dia 23/02/2022 no Hospital Regional de Gurupi.
3. Mulher, 71 anos. Residente em Colinas do Tocantins. Comorbidade: não relatada. Óbito dia 06/03/2022 no Instituto Sinai.

O DETALHAMENTO DOS CASOS ACUMULADOS PODEM SER ACESSADOS NO SITE DA SECRETARIA DA SAÚDE  
[integra.saude.to.gov.br/covid19](http://integra.saude.to.gov.br/covid19)

### OBSERVAÇÕES:

O Estado possui uma plataforma onde todos podem acompanhar os números da Covid-19 no Tocantins:  
<http://coronavirus.to.gov.br>

A Secretaria de Estado da Saúde (SES) esclarece que o banco de dados do Estado é dinâmico, em virtude do fechamento das investigações epidemiológicas, que alteram principalmente locais de residência dos casos positivos, trazendo modificações diárias no acumulado dos municípios e no total geral do Estado.

Os dados consolidados neste boletim são referentes às notificações recebidas no último dia, que podem abordar resultados diagnosticados em dias anteriores e notificados posteriormente ao Cievs Estadual. Para manter a credibilidade dos dados contabilizados, os gráficos apresentam a distribuição de novos casos de acordo com a data do diagnóstico e não sua notificação, por parte dos municípios. Em cada edição, o boletim apresenta a distribuição dos novos casos também por este critério.

Todas as informações que constam no boletim são provenientes dos sistemas oficiais do Ministério da Saúde alimentados pelos municípios:

**Sistema Gerenciador de Ambiente Laboratorial (GAL)** é o sistema utilizado pelos municípios para cadastro das mostras que serão encaminhadas ao Lacen para realização dos exames.

**E-SUS-VE** é a ferramenta de registro de notificação de casos suspeitos da Covid-19.

**SIVEP-Gripe**, é o Sistema de Informação da Vigilância Epidemiológica da Gripe, utilizado para notificação dos casos de Síndrome Respiratória Aguda Grave (SRAG) em unidades hospitalares e unidades de Pronto Atendimento (UPA).

**SIM** é o sistema de Informação sobre mortalidade, desenvolvido pelo Ministério da Saúde para unificação dos dados sobre óbitos no país.

Considerando o aumento recente de casos positivos que tem demandado tempo excessivo para confirmação de residências junto aos municípios, o Estado prevê o preenchimento correto de informações nas plataformas que serão utilizadas para consolidação dos boletins diários e a atualização da residência nos cartões SUS utilizado nos cadastros dos sistemas.

**O Estado não irá confirmar residências junto aos municípios, estes devem ficar atentos aos dados informados nos Boletins Epidemiológicos diários, nos sistemas de notificação e cadastros de exames no Lacen.**

Qualquer divergência deverá ser informada ao Cievs/COE do Estado que fará as correções nos próximos boletins.

Os dados contidos no boletim são consolidados com resultados de exames realizados no Lacen e notificações recebidas dos municípios até as 23:59h do último dia.