

## NOTIFICAÇÕES PARA COVID-19

CASOS CONFIRMADOS

**300.957**

CASOS RECUPERADOS

**281.924**

CASOS ATIVOS  
(EM ISOLAMENTO DOMICILIAR OU HOSPITALAR)

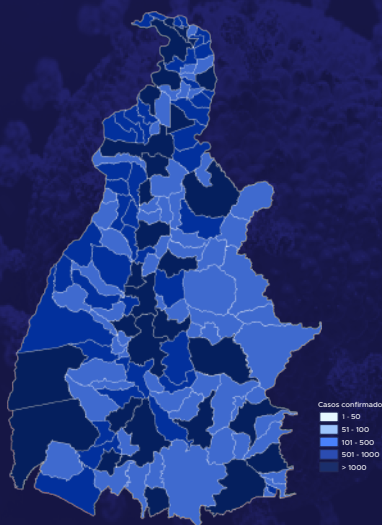
**14.901**

ÓBITOS

**4.132**

CASOS NOTIFICADOS

**905.557**



HOSPITALIZAÇÃO COVID

**54**

LEITOS PÚBLICOS **40**

CLÍNICOS **17**

UTI COVID **23**

LEITOS PRIVADOS **14**

CLÍNICOS **8**

UTI COVID **6**

VACINÔMETRO

DOSES APLICADAS

**2.355.815**

### 686º BOLETIM EPIDEMIOLÓGICO DE NOTIFICAÇÕES DA COVID-19 NO TOCANTINS

A Secretaria de Estado da Saúde (SES) informa que nesta segunda-feira, 14 de março, foram contabilizados 14 novos casos confirmados para Covid-19. Deste total, foram registrados 5 nas últimas 24 horas e o restante por exames coletados em dias anteriores e que tiveram seus resultados inseridos no sistema, pelos municípios, na data de ontem.

Desta forma, hoje o Tocantins registra um total de **905.557** pessoas notificadas com a Covid-19 e acumula **300.957** casos confirmados da doença. Destes pacientes **281.924** estão recuperados e **14.901** estão ainda ativos (em isolamento domiciliar ou hospitalar), além de **4.132** óbitos.

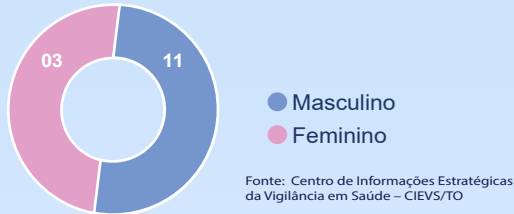
**TABELA 1.** Distribuição dos novos casos confirmados para COVID-19, segundo município de residência, TOCANTINS.

MUNICÍPIO	TOTAL	POPULAÇÃO ESTIMADA	PROPORÇÃO DE CONTAMINADOS EM RELAÇÃO A POPULAÇÃO
PALMAS	6	306296	0,0%
PEDRO AFONSO	2	13773	0,01%
ARAGUAÇU	1	8467	0,01%
ARAGUAÍNA	1	183381	0,0%
ARAGUATINS	1	36170	0,0%
COLINAS DO TOCANTINS	1	35851	0,0%
GURUPI	1	87545	0,0%
MIRANORTE	1	13493	0,01%
<b>TOTAL</b>	<b>14</b>		

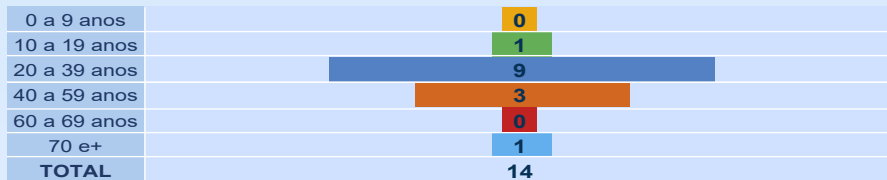
Fonte: Centro de Informações Estratégicas da Vigilância em Saúde - CIEVS/TO

## NOTIFICAÇÕES PARA COVID-19

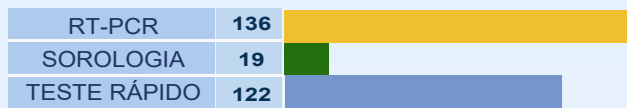
**GRÁFICO 1. GRÁFICO 1.** Distribuição dos novos casos confirmados da COVID-19, segundo sexo, TOCANTINS.



**GRÁFICO 2.** Distribuição dos novos casos confirmados da COVID-19, segundo Faixa Etária, TOCANTINS.



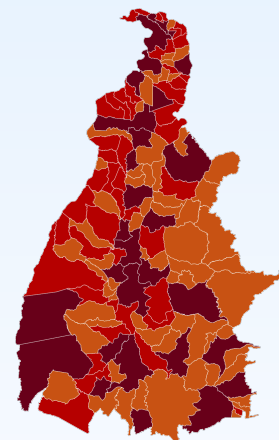
**GRÁFICO 3.** Perfil dos exames confirmados segundo tipo do teste, TOCANTINS.



**IMAGEM 1.** Distribuição dos casos confirmados por Coronavírus segundo o município de residência.



Fonte: Centro de Informações Estratégicas da Vigilância em Saúde – CIEVS/TO



## NOTIFICAÇÕES PARA COVID-19

**TABELA 2. Distribuição dos casos e óbitos confirmados acumulados da COVID-19, segundo município de residência, TOCANTINS.**

MUNICÍPIO	CASOS	ÓBITOS	MUNICÍPIO	CASOS	ÓBITOS
PALMAS	73637	727	RIACHINHO	882	10
ARAGUAÍNA	45975	594	FÁTIMA	844	10
GURUPI	19878	286	SAMPAIO	752	10
PORTO NACIONAL	13745	217	PRESIDENTE KENNEDY	611	10
PARAÍSO DO TOCANTINS	11681	206	TABOÇÃO	610	10
COLINAS DO TOCANTINS	9466	165	DUERÉ	523	10
GUARÁI	3895	83	SÃO SEBASTIÃO DO TOCANTINS	746	9
ARAGUATINS	3187	76	PINDORAMA DO TOCANTINS	677	9
FORMOSO DO ARAGUAIA	4567	72	SANDOLÂNDIA	596	9
MIRANORTE	3671	62	PALMEIRANTE	560	9
TOCANTINÓPOLIS	3480	59	PRAIA NORTE	372	9
MIRACEMA DO TOCANTINS	3143	55	BABAÇULÂNDIA	896	8
NOVA OLINDA	1454	51	COUTO MAGALHÃES	836	8
DIANÓPOLIS	2765	41	RIO DOS BOIS	707	8
XAMBIOÁ	2833	40	BANDEIRANTES DO TOCANTINS	631	8
TAGUATINGA	1971	34	PIUM	568	8
ALVORADA	2771	32	PAU D'ARCO	535	8
AUGUSTINÓPOLIS	2151	32	ABREULÂNDIA	443	8
PEDRO AFONSO	2410	31	AURORA DO TOCANTINS	428	8
LAGOA DA CONFUSÃO	2961	29	RECURSOLÂNDIA	412	8
PALMEIRÓPOLIS	2062	29	LAGOA DO TOCANTINS	328	8
COLMÉIA	1282	29	BARRA DO OURO	176	8
ANANÁS	2190	28	CARRASCO BONITO	806	7
BURITI DO TOCANTINS	1637	26	NAZARÉ	638	7
SILVANÓPOLIS	1494	26	NOVO ACORDO	619	7
ARAGUAÇU	1660	25	GOIANORTE	521	7
ALIANÇA DO TOCANTINS	1184	25	SANTA ROSA DO TOCANTINS	510	7
NATIVIDADE	1417	24	CENTENÁRIO	451	7
AXIXÁ DO TOCANTINS	1251	24	CARMOLÂNDIA	428	7
WANDERLÂNDIA	1989	22	SANTA TEREZA DO TOCANTINS	307	7
PEIXE	1762	22	NOVO ALEGRE	164	7
ESPERANTINA	1038	22	PALMEIRAS DO TOCANTINS	797	6
FIGUEIRÓPOLIS	1192	21	CAMPOS LINDOS	579	6
ARAGUACEMA	1090	20	PUGMIL	370	6
DOIS IRMÃOS DO TOCANTINS	1055	20	BRASILÂNDIA DO TOCANTINS	258	6
BARROLÂNDIA	841	20	MONTE SANTO DO TOCANTINS	196	6
BREJINHO DE NAZARÉ	1105	19	SANTA TEREZINHA DO TOCANTINS	335	5
CARIRI DO TOCANTINS	1453	18	ALMAS	310	5
SÃO VALÉRIO	995	18	LAJEADO	309	5
ITAGUATINS	837	18	ANGICO	259	5
PONTE ALTA DO TOCANTINS	1479	17	ITAPORÁ DO TOCANTINS	774	4
COMBINADO	1325	17	MAURILÂNDIA DO TOCANTINS	577	4
GOIATINS	1200	17	RIO SONO	503	4
SÃO MIGUEL DO TOCANTINS	1073	17	SUCUPIRA	423	4
CRISTALÂNDIA	714	17	SÃO SALVADOR DO TOCANTINS	226	4
ITACAJÁ	1454	16	IPUEIRAS	194	4
NOVA ROSALÂNDIA	809	16	LIZARDA	179	4
ARAGUANÃ	607	16	SANTA MARIA DO TOCANTINS	535	3
MARIANÓPOLIS DO TOCANTINS	582	15	NOVO JARDIM	415	3
SANTA FÉ DO ARAGUAIA	1000	14	TUPIRATINS	313	3
AGUIARNÓPOLIS	964	14	CHAPADA DE AREIA	192	3
FILADÉLFIA	767	14	BOM JESUS DO TOCANTINS	187	3
CASEARA	623	14	SÃO FÉLIX DO TOCANTINS	166	3
TOCANTÍNIA	1419	13	MURICILÂNDIA	660	2
ARRAIAS	1384	13	TALISMÃ	647	2
DARCINÓPOLIS	949	13	SANTA RITA DO TOCANTINS	397	2
BERNARDO SAYÃO	947	13	TUPIRAMA	387	2
PARANÃ	876	13	RIO DA CONCEIÇÃO	346	2
JAÚ DO TOCANTINS	404	13	PORTO ALEGRE DO TOCANTINS	325	2
APARECIDA DO RIO NEGRO	402	13	LUZINÓPOLIS	307	2
MONTE DO CARMO	861	12	CHAPADA DA NATIVIDADE	258	2
PEQUIZEIRO	720	12	JUARINA	161	2
ARAPOEMA	620	12	CACHOEIRINHA	131	2
CONCEIÇÃO DO TOCANTINS	605	12	PIRAQUÊ	287	1
SÍTIO NOVO DO TOCANTINS	1004	11	MATEIROS	259	1
DIVINÓPOLIS DO TOCANTINS	1003	11	LAVANDEIRA	255	1
ARAGOMINAS	848	11	OLIVEIRA DE FÁTIMA	184	1
ITAPIRATINS	612	11	CRIXÁS DO TOCANTINS	307	0
PONTE ALTA DO BOM JESUS	565	11	TAIPAS DO TOCANTINS	301	0
SÃO BENTO DO TOCANTINS	1080	10	<b>TOTAL</b>	<b>300.957</b>	<b>4.132</b>

### NOVOS ÓBITOS

1. Homem, 76 anos, residente em Colinas do Tocantins. Comorbidades: não relatada. Óbito dia 04/03/2022 no Hospital Municipal de Colinas do Tocantins.

O DETALHAMENTO DOS CASOS ACUMULADOS PODEM SER ACESSADOS NO SITE DA SECRETARIA DA SAÚDE  
[integra.saude.to.gov.br/covid19](http://integra.saude.to.gov.br/covid19)

### OBSERVAÇÕES:

O Estado possui uma plataforma onde todos podem acompanhar os números da Covid-19 no Tocantins: <http://coronavirus.to.gov.br>

A Secretaria de Estado da Saúde (SES) esclarece que o banco de dados do Estado é dinâmico, em virtude do fechamento das investigações epidemiológicas, que alteram principalmente locais de residência dos casos positivos, trazendo modificações diárias no acumulado dos municípios e no total geral do Estado.

Os dados consolidados neste boletim são referentes às notificações recebidas no último dia, que podem abordar resultados diagnosticados em dias anteriores e notificados posteriormente ao Cievs Estadual. Para manter a credibilidade dos dados contabilizados, os gráficos apresentam a distribuição de novos casos de acordo com a data do diagnóstico e não sua notificação, por parte dos municípios. Em cada edição, o boletim apresenta a distribuição dos novos casos também por este critério.

Todas as informações que constam no boletim são provenientes dos sistemas oficiais do Ministério da Saúde alimentados pelos municípios:

**Sistema Gerenciador de Ambiente Laboratorial (GAL)** é o sistema utilizado pelos municípios para cadastro das mostras que serão encaminhadas ao Lacen para realização dos exames.

**E-SUS-VE** é a ferramenta de registro de notificação de casos suspeitos da Covid-19.

**SIVEP-Gripe**, é o Sistema de Informação da Vigilância Epidemiológica da Gripe, utilizado para notificação dos casos de Síndrome Respiratória Aguda Grave (SRAG) em unidades hospitalares e unidades de Pronto Atendimento (UPA).

**SIM** é o sistema de Informação sobre mortalidade, desenvolvido pelo Ministério da Saúde para unificação dos dados sobre óbitos no país.

Considerando o aumento recente de casos positivos que tem demandado tempo excessivo para confirmação de residências junto aos municípios, o Estado prevê o preenchimento correto de informações nas plataformas que serão utilizadas para consolidação dos boletins diários e a atualização da residência nos cartões SUS utilizado nos cadastros dos sistemas.

**O Estado não irá confirmar residências junto aos municípios, estes devem ficar atentos aos dados informados nos Boletins Epidemiológicos diários, nos sistemas de notificação e cadastros de exames no Lacen.**

Qualquer divergência deverá ser informada ao Cievs/COE do Estado que fará as correções nos próximos boletins.

Os dados contidos no boletim são consolidados com resultados de exames realizados no Lacen e notificações recebidas dos municípios até as 23:59h do último dia.