

NOTIFICAÇÕES PARA COVID-19

CASOS CONFIRMADOS

302.502

CASOS RECUPERADOS

295.530

CASOS ATIVOS
(EM ISOLAMENTO DOMICILIAR OU HOSPITALAR)

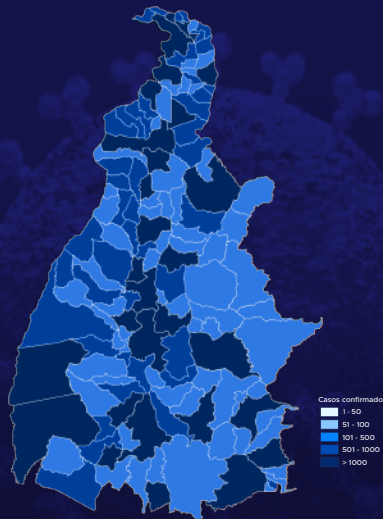
2.830

ÓBITOS

4.142

CASOS NOTIFICADOS

918.827



HOSPITALIZAÇÃO COVID

29

LEITOS PÚBLICOS **23**

CLÍNICOS **12**

UTI COVID **11**

LEITOS PRIVADOS **6**

CLÍNICOS **2**

UTI COVID **4**

VACINÔMETRO

2.381.710

DOSES APLICADAS

697º BOLETIM EPIDEMIOLÓGICO NOTIFICAÇÕES DA COVID-19 NO TOCANTINS

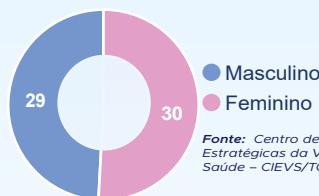
A Secretaria de Estado da Saúde (SES) informa que neste sábado, 26 de março, foram contabilizados **59** novos casos confirmados para Covid-19. Deste total, foram registrados **12** nas últimas 24 horas e o restante por exames coletados em dias anteriores e que tiveram seus resultados inseridos no sistema, pelos municípios, na data de ontem.

Desta forma, hoje o Tocantins registra um total de **918.827** pessoas notificadas com a Covid-19 e acumula **302.502** casos confirmados da doença. Destes pacientes **295.530** estão recuperados e 2.830 estão ainda ativos (em isolamento domiciliar ou hospitalar), além de **4.142** óbitos.

TABELA 1. Distribuição dos novos casos confirmados para COVID-19, segundo município de residência.

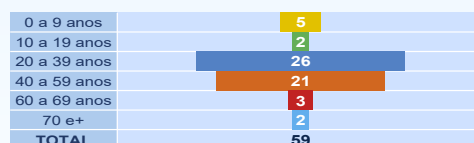
MUNICÍPIO	TOTAL	POPULAÇÃO ESTIMADA	PROPORÇÃO DE CONTAMINADOS EM RELAÇÃO À POPULAÇÃO
1 CARIRI DO TOCANTINS	13	4.441	0,29%
2 ARAGUAÍNA	10	18.3381	0,01%
3 ARRAIAS	6	10.534	0,06%
4 PALMAS	5	306.296	0,0%
5 PARAÍSO DO TOCANTINS	4	51.891	0,01%
6 PAU D'ARCO	4	4.867	0,08%
7 NATIVIDADE	3	9.250	0,03%
8 PORTO NACIONAL	3	53.316	0,01%
9 DOIS IRMÃOS DO TOCANTINS	2	7.185	0,03%
10 PINDORAMA DO TOCANTINS	2	4430	0,05%
11 ANANÁS	1	9492	0,01%
12 ARAGUANÁ	1	5793	0,02%
13 DARCINÓPOLIS	1	6174	0,02%
14 DIVINÓPOLIS DO TOCANTINS	1	6943	0,01%
15 GURUPI	1	87545	0,0%
16 MATEIROS	1	2729	0,04%
17 MIRACEMA DO TOCANTINS	1	17936	0,01%
TOTAL	59		

GRÁFICOS 1. Distribuição dos novos casos confirmados da COVID-19, segundo sexo.



Fonte: Centro de Informações Estratégicas da Vigilância em Saúde - CIEVS/TO

GRÁFICOS 2. Distribuição dos novos casos confirmados da COVID-19, segundo Faixa Etária.



Fonte: LACEN - TO, Acesso GAL em 11/03/2022 e CIEVS.

NOTIFICAÇÕES PARA COVID-19

GRÁFICO 3. Perfil dos exames confirmados segundo tipo do teste, TOCANTINS.

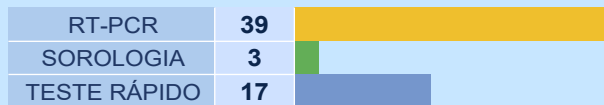
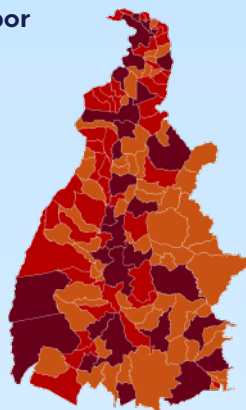


IMAGEM 1. Distribuição dos casos confirmados por Coronavírus segundo o município de residência.



Fonte: Centro de Informações Estratégicas da Vigilância em Saúde – CIEVS/TO

TABELA 2. Distribuição de casos e óbitos confirmados acumulados da COVID-19, segundo município de residência, TOCANTINS.

MUNICÍPIO	CASOS	ÓBITOS
1 PALMAS	73.741	727
2 ARAGUAÍNA	46.176	596
3 GURUPI	19.963	286
4 PORTO NACIONAL	13.839	219
5 PARAÍSO DO TOCANTINS	11.713	207
6 COLINAS DO TOCANTINS	9.483	165
7 GUARÁI	3.905	83
8 ARAGUATINS	3.213	76
9 FORMOSO DO ARAGUAIA	4.585	72
10 MIRANORTE	3.682	62
11 TOCANTINÓPOLIS	3.517	60
12 MIRACEMA DO TOCANTINS	3.191	55
13 NOVA OLINDA	1.457	51
14 DIANÓPOLIS	2.784	41
15 XAMBIOÁ	2.843	40
16 TAGUATINGA	1.973	34
17 ALVORADA	2.785	32
18 AUGUSTINÓPOLIS	2.158	32
19 PEDRO AFONSO	2.414	31
20 COLMÉIA	1.285	29
21 LAGOA DA CONFUSÃO	2.980	29
22 PALMEIRÓPOLIS	2.095	29
23 ANANÁS	2.197	28
24 BURITI DO TOCANTINS	1.640	27
25 SILVANÓPOLIS	1.496	26
26 ALIANÇA DO TOCANTINS	1.186	25
27 ARAGUAÇU	1.667	25
28 AXIXÁ DO TOCANTINS	1.255	24
29 NATIVIDADE	1.451	24
30 ESPERANTINA	1.039	23
31 PEIXE	1.768	22
32 WANDERLÂNDIA	1.987	22
33 BARROLÂNDIA	842	21
34 FIGUEIRÓPOLIS	1.246	21
35 ARAGUACEMA	1.124	20
36 DOIS IRMÃOS DO TOCANTINS	1.061	20
37 BREJINHO DE NAZARÉ	1.106	19
38 CARIRI DO TOCANTINS	1.493	18
39 ITAGUATINS	842	18
40 SÃO VALÉRIO	995	18
41 COMBINADO	1.326	17
42 CRISTALÂNDIA	714	17
43 GOIATINS	1.200	17
44 PONTE ALTA DO TOCANTINS	1.480	17
45 SÃO MIGUEL DO TOCANTINS	1.072	17
46 ARAGUANÁ	609	16
47 ITACAJÁ	1.455	16

Fonte: Centro de Informações Estratégicas da Vigilância em Saúde – CIEVS/TO

MUNICÍPIO	CASOS	ÓBITOS
48 NOVA ROSALÂNDIA	812	16
49 MARIANÓPOLIS DO TOCANTINS	582	15
50 AGUIARNÓPOLIS	966	14
51 CASEARA	624	14
52 FILADÉLFIA	772	14
53 SANTA FÉ DO ARAGUAIA	1.003	14
54 APARECIDA DO RIO NEGRO	402	13
55 ARRAIAS	1.413	13
56 BERNARDO SAYÃO	953	13
57 DARCIÓPOLIS	981	13
58 JAÚ DO TOCANTINS	405	13
59 PARANÁ	887	13
60 TOCANTÍNIA	1.464	13
61 ARAPOEMA	619	12
62 CONCEIÇÃO DO TOCANTINS	606	12
63 ITAPIRATINS	612	12
64 MONTE DO CARMO	864	12
65 PEQUIZEIRO	721	12
66 ARAGOMINAS	853	11
67 DIVINÓPOLIS DO TOCANTINS	1.078	11
68 PONTE ALTA DO BOM JESUS	588	11
69 SÍTIO NOVO DO TOCANTINS	1.007	11
70 DUERÉ	531	10
71 FÁTIMA	857	10
72 PRESIDENTE KENNEDY	613	10
73 RIACHINHO	882	10
74 SAMPAIO	765	10
75 SÃO BENTO DO TOCANTINS	1.086	10
76 TABOÇÃO	624	10
77 PALMEIRANTE	561	9
78 PINDORAMA DO TOCANTINS	695	9
79 PRAIA NORTE	374	9
80 SANDOLÂNDIA	600	9
81 SÃO SEBASTIÃO DO TOCANTINS	750	9
82 ABREULÂNDIA	445	8
83 AURORA DO TOCANTINS	434	8
84 BABAÇULÂNDIA	896	8
85 BANDEIRANTES DO TOCANTINS	634	8
86 BARRA DO OURO	177	8
87 COUTO MAGALHÃES	929	8
88 LAGOA DO TOCANTINS	328	8
89 PAU D'ARCO	553	8
80 PIUM	568	8
91 RECURSOLÂNDIA	416	8
92 RIO DOS BOIS	710	8
93 CARMOLÂNDIA	428	7
94 CARRASCO BONITO	806	7

NOTIFICAÇÕES PARA COVID-19

	MUNICÍPIO	CASOS	ÓBITOS
95	CENTENÁRIO	450	7
96	GOIANORTE	527	7
97	NAZARÉ	639	7
98	NOVO ACORDO	620	7
99	NOVO ALEGRE	166	7
100	SANTA ROSA DO TOCANTINS	510	7
101	SANTA TEREZA DO TOCANTINS	307	7
102	BRASILÂNDIA DO TOCANTINS	258	6
103	CAMPOS LINDOS	579	6
104	MONTE SANTO DO TOCANTINS	196	6
105	PALMEIRAS DO TOCANTINS	797	6
106	PUGMIL	370	6
107	ALMAS	311	5
108	ANGICO	257	5
109	LAJEADO	310	5
110	SANTA TEREZINHA DO TOCANTINS	335	5
111	IPUEIRAS	194	4
112	ITAPORÃ DO TOCANTINS	778	4
113	LIZARDA	181	4
114	MAURILÂNDIA DO TOCANTINS	601	4
115	RIO SONO	503	4
116	SÃO SALVADOR DO TOCANTINS	226	4
117	SUCUPIRA	423	4

	MUNICÍPIO	CASOS	ÓBITOS
118	BOM JESUS DO TOCANTINS	187	3
119	CHAPADA DE AREIA	192	3
120	NOVO JARDIM	417	3
121	SANTA MARIA DO TOCANTINS	535	3
122	SÃO FÉLIX DO TOCANTINS	166	3
123	TUPIRATINS	320	3
124	CACHOEIRINHA	131	2
125	CHAPADA DA NATIVIDADE	258	2
126	JUARINA	161	2
127	LUZINÓPOLIS	312	2
128	MURICILÂNDIA	663	2
129	PORTO ALEGRE DO TOCANTINS	325	2
130	RIO DA CONCEIÇÃO	347	2
131	SANTA RITA DO TOCANTINS	397	2
132	TALISMÃ	658	2
133	TUPIRAMA	389	2
134	LAVANDEIRA	255	1
135	MATEIROS	261	1
136	OLIVEIRA DE FÁTIMA	184	1
137	PIRAQUÊ	289	1
138	CRIXÁS DO TOCANTINS	309	0
139	TAIPAS DO TOCANTINS	301	0
TOTAL		302.502	4.142

DETALHE DOS NOVOS ÓBITOS

Sem novos óbitos registrados.

O DETALHAMENTO DOS CASOS ACUMULADOS PODEM SER ACESSADOS NO SITE DA SECRETARIA DA SAÚDE
integra.saude.to.gov.br/covid19

OBSERVAÇÕES:

O Estado possui uma plataforma onde todos podem acompanhar os números da Covid-19 no Tocantins:
<http://coronavirus.to.gov.br>

A Secretaria de Estado da Saúde (SES) esclarece que o banco de dados do Estado é dinâmico, em virtude do fechamento das investigações epidemiológicas, que alteram principalmente locais de residência dos casos positivos, trazendo modificações diárias no acumulado dos municípios e no total geral do Estado.

Os dados consolidados neste boletim são referentes às notificações recebidas no último dia, que podem abordar resultados diagnosticados em dias anteriores e notificados posteriormente ao Cievs Estadual. Para manter a credibilidade dos dados contabilizados, os gráficos apresentam a distribuição de novos casos de acordo com a data do diagnóstico e não sua notificação, por parte dos municípios. Em cada edição, o boletim apresenta a distribuição dos novos casos também por este critério.

Todas as informações que constam no boletim são provenientes dos sistemas oficiais do Ministério da Saúde alimentados pelos municípios:

Sistema Gerenciador de Ambiente Laboratorial (GAL) é o sistema utilizado pelos municípios para cadastro das mostras que serão encaminhadas ao Lacen para realização dos exames.

E-SUS-VE é a ferramenta de registro de notificação de casos suspeitos da Covid-19.

SIVEP-Gripe, é o Sistema de Informação da Vigilância Epidemiológica da Gripe, utilizado para notificação dos casos de Síndrome Respiratória Aguda Grave (SRAG) em unidades hospitalares e unidades de Pronto Atendimento (UPA).

SIM é o sistema de Informação sobre mortalidade, desenvolvido pelo Ministério da Saúde para unificação dos dados sobre óbitos no país.

Considerando o aumento recente de casos positivos que tem demandado tempo excessivo para confirmação de residências junto aos municípios, o Estado prevê o preenchimento correto de informações nas plataformas que serão utilizadas para consolidação dos boletins diários e a atualização da residência nos cartões SUS utilizado nos cadastros dos sistemas.

O Estado não irá confirmar residências junto aos municípios, estes devem ficar atentos aos dados informados nos Boletins Epidemiológicos diários, nos sistemas de notificação e cadastros de exames no Lacen.

Qualquer divergência deverá ser informada ao Cievs/COE do Estado que fará as correções nos próximos boletins.

Os dados contidos no boletim são consolidados com resultados de exames realizados no Lacen e notificações recebidas dos municípios até as 23:59h do último dia.