

CASOS CONFIRMADOS

302.826

CASOS RECUPERADOS

296.613

CASOS ATIVOS
(EM ISOLAMENTO DOMICILIAR OU HOSPITALAR)

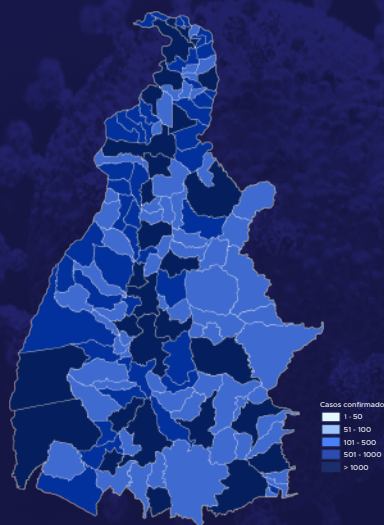
2.069

ÓBITOS

4.144

CASOS NOTIFICADOS

921.613



HOSPITALIZAÇÃO COVID

24

LEITOS PÚBLICOS **20**

CLÍNICOS **10**

UTI COVID **10**

LEITOS PRIVADOS **4**

CLÍNICOS **2**

UTI COVID **2**

VACINÔMETRO

DOSES APLICADAS

2.407.503

701º BOLETIM EPIDEMIOLÓGICO DE NOTIFICAÇÕES DA COVID-19 NO TOCANTINS

A Secretaria de Estado da Saúde (SES) informa que nesta quinta-feira, 31 de março, foram contabilizados 103 novos casos confirmados para Covid-19. Deste total, foram registrados 32 nas últimas 24 horas e o restante por exames coletados em dias anteriores e que tiveram seus resultados inseridos no sistema, pelos municípios, na data de ontem.

Desta forma, hoje o Tocantins registra um total de **921.613** pessoas notificadas com a Covid-19 e acumula **302.826** casos confirmados da doença. Destes pacientes **296.613** estão recuperados e **2.069** estão ainda ativos (em isolamento domiciliar ou hospitalar), além de **4.144** óbitos.

TABELA 1. Distribuição dos novos casos confirmados para COVID-19, segundo município de residência, TOCANTINS.

MUNICÍPIO	TOTAL	POPULAÇÃO ESTIMADA	PROPORÇÃO DE CONTAMINADOS EM RELAÇÃO A POPULAÇÃO
CAMPOS LINDOS	19	10312	0,18%
ARAGUAÍNA	15	183381	0,01%
NATIVIDADE	14	9250	0,15%
PORTO NACIONAL	12	53316	0,02%
LAGOA DO TOCANTINS	6	4393	0,14%
COLINAS DO TOCANTINS	4	35851	0,01%
FÁTIMA	4	3830	0,1%
SÃO BENTO DO TOCANTINS	4	5391	0,07%
PALMAS	4	306296	0,0%
PARAÍSO DO TOCANTINS	3	51891	0,01%
ARAGUAÇU	2	8467	0,02%
FORMOSO DO ARAGUAIA	2	18399	0,01%
MURICILÂNDIA	2	3587	0,06%
AUGUSTINÓPOLIS	1	18643	0,01%
CARIRI DO TOCANTINS	1	4441	0,02%
CHAPADA DA NATIVIDADE	1	3331	0,03%
COUTO MAGALHÃES	1	5639	0,02%
DIANÓPOLIS	1	22424	0,0%
ESPERANTINA	1	11139	0,01%
GURUPI	1	87545	0,0%
MATEIROS	1	2729	0,04%
MIRACEMA DO TOCANTINS	1	17936	0,01%
PEIXE	1	11873	0,01%
PRESIDENTE KENNEDY	1	3676	0,03%
TOCANTÍNIA	1	7617	0,01%
TOTAL	103		

Fonte: Centro de Informações Estratégicas da Vigilância em Saúde - CIEVS/TO

NOTIFICAÇÕES PARA COVID-19

GRÁFICO 1. GRÁFICO 1. Distribuição dos novos casos confirmados da COVID-19, segundo sexo, TOCANTINS.

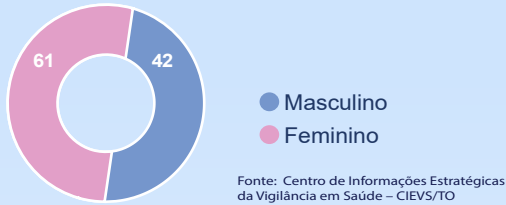


GRÁFICO 2. Distribuição dos novos casos confirmados da COVID-19, segundo Faixa Etária, TOCANTINS.

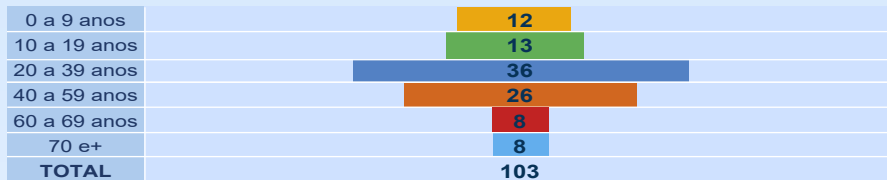


GRÁFICO 3. Perfil dos exames confirmados segundo tipo do teste, TOCANTINS.

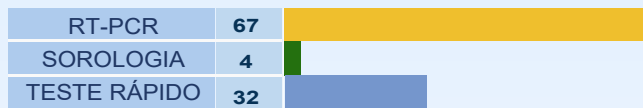
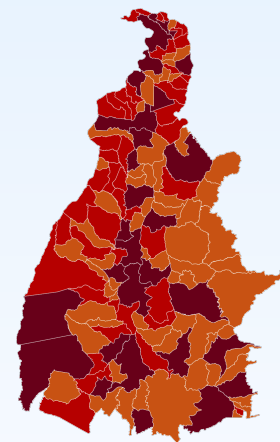


IMAGEM 1. Distribuição dos casos confirmados por Coronavírus segundo o município de residência.



Fonte: Centro de Informações Estratégicas da Vigilância em Saúde – CIEVS/TO



NOTIFICAÇÕES PARA COVID-19

TABELA 2. Distribuição dos casos e óbitos confirmados acumulados da COVID-19, segundo município de residência, TOCANTINS.

MUNICÍPIO	CASOS	ÓBITOS
PALMAS	73.756	727
ARAGUAÍNA	46.243	598
GURUPI	19.981	286
PORTO NACIONAL	13.858	219
PARAÍSO DO TOCANTINS	11.718	207
COLINAS DO TOCANTINS	9.490	165
GUARÁI	3.905	83
ARAGUATINS	3.213	76
FORMOSO DO ARAGUAIA	4.588	72
MIRANORTE	3.683	62
TOCANTINÓPOLIS	3.518	60
MIRACEMA DO TOCANTINS	3.193	55
NOVA OLINDA	1.457	51
DIANÓPOLIS	2.785	41
XAMBIOÁ	2.843	40
TAGUATINGA	1.973	34
ALVORADA	2.785	32
AUGUSTINÓPOLIS	2.160	32
PEDRO AFONSO	2.414	31
LAGOA DA CONFUSÃO	2.980	29
PALMEIRÓPOLIS	2.095	29
COLMÉIA	1.285	29
ANANÁS	2.197	28
BURITI DO TOCANTINS	1.641	27
SILVANÓPOLIS	1.496	26
ARAGUAÇU	1.669	25
ALIANÇA DO TOCANTINS	1.186	25
NATIVIDADE	1.487	24
AXIXÁ DO TOCANTINS	1.255	24
ESPERANTINA	1.040	23
WANDERLÂNDIA	1.989	22
PEIXE	1.769	22
FIGUEIRÓPOLIS	1.246	21
BARROLÂNDIA	842	21
ARAGUACEMA	1.124	20
DOIS IRMÃOS DO TOCANTINS	1.061	20
BREJINHO DE NAZARÉ	1.106	19
CARIRI DO TOCANTINS	1.519	18
SÃO VALÉRIO	995	18
ITAGUATINS	842	18
PONTE ALTA DO TOCANTINS	1.480	17
COMBINADO	1.326	17
GOIATINS	1.201	17
SÃO MIGUEL DO TOCANTINS	1.072	17
CRISTALÂNDIA	714	17
ITACAJÁ	1.456	16
NOVA ROSALÂNDIA	812	16
ARAGUANÁ	610	16
MARIANÓPOLIS DO TOCANTINS	582	15
SANTA FÉ DO ARAGUAIA	1.003	14
AGUIARNÓPOLIS	966	14
FILADÉLFIA	772	14
CASEARA	624	14
TOCANTÍNIA	1.466	13
ARRAIAS	1.420	13
DARCINÓPOLIS	985	13
BERNARDO SAYÃO	954	13
PARANÁ	887	13
JAÚ DO TOCANTINS	405	13
APARECIDA DO RIO NEGRO	401	13
MONTE DO CARMO	864	12
PEQUIZEIRO	721	12
ARAPOEMA	619	12
ITAPIRATINS	612	12
CONCEIÇÃO DO TOCANTINS	606	12
DIVINÓPOLIS DO TOCANTINS	1.108	11
SÍTIO NOVO DO TOCANTINS	1.007	11
ARAGOMINAS	853	11
PONTE ALTA DO BOM JESUS	587	11
SÃO BENTO DO TOCANTINS	1.089	10

MUNICÍPIO	CASOS	ÓBITOS
RIACHINHO	882	10
FÁTIMA	866	10
SAMPAIO	765	10
TABOCÃO	624	10
PRESIDENTE KENNEDY	615	10
DUERÉ	531	10
SÃO SEBASTIÃO DO TOCANTINS	750	9
PINDORAMA DO TOCANTINS	697	9
SANDOLÂNDIA	600	9
PALMEIRANTE	561	9
PRAIA NORTE	374	9
COUTO MAGALHÃES	930	8
BABAÇULÂNDIA	897	8
RIO DOS BOIS	710	8
BANDEIRANTES DO TOCANTINS	634	8
PIUM	568	8
PAU D'ARCO	555	8
ABREULÂNDIA	446	8
AURORA DO TOCANTINS	434	8
RECURSOLÂNDIA	416	8
LAGOA DO TOCANTINS	334	8
BARRA DO OURO	177	8
CARRASCO BONITO	806	7
NAZARÉ	639	7
NOVO ACORDO	620	7
GOIANORTE	527	7
SANTA ROSA DO TOCANTINS	510	7
CENTENÁRIO	450	7
CARMOLÂNDIA	428	7
SANTA TEREZA DO TOCANTINS	307	7
NOVO ALEGRE	166	7
PALMEIRAS DO TOCANTINS	797	6
CAMPOS LINDOS	616	6
PUGMIL	370	6
BRASILÂNDIA DO TOCANTINS	258	6
MONTE SANTO DO TOCANTINS	196	6
SANTA TEREZINHA DO TOCANTINS	335	5
ALMAS	312	5
LAJEADO	310	5
ANGICO	257	5
ITAPORÁ DO TOCANTINS	778	4
MAURILÂNDIA DO TOCANTINS	601	4
RIO SONO	503	4
SUCUPIRA	423	4
SÃO SALVADOR DO TOCANTINS	226	4
IPUEIRAS	194	4
LIZARDA	181	4
SANTA MARIA DO TOCANTINS	535	3
NOVO JARDIM	417	3
TUPIRATINS	320	3
CHAPADA DE AREIA	192	3
BOM JESUS DO TOCANTINS	187	3
SÃO FÉLIX DO TOCANTINS	166	3
MURICILÂNDIA	665	2
TALISMÃ	658	2
SANTA RITA DO TOCANTINS	397	2
TUPIRAMA	389	2
RIO DA CONCEIÇÃO	347	2
PORTO ALEGRE DO TOCANTINS	325	2
LUZINÓPOLIS	312	2
CHAPADA DA NATIVIDADE	259	2
JUARINA	161	2
CACHOEIRINHA	131	2
PIRAQUÊ	289	1
MATEIROS	262	1
LAVANDEIRA	255	1
OLIVEIRA DE FÁTIMA	184	1
CRIXÁS DO TOCANTINS	309	0
TAIPAS DO TOCANTINS	301	0
TOTAL	302.826	4.144

NOVOS ÓBITOS:

1. Mulher, 87 anos, residente em Araguaína. Comorbidades: diabetes e hipertensão. Óbito em 26/02/2022 no Hospital Regional de Araguaína.

O DETALHAMENTO DOS CASOS ACUMULADOS PODEM SER ACESSADOS NO SITE DA SECRETARIA DA SAÚDE
integra.saude.to.gov.br/covid19

OBSERVAÇÕES:

O Estado possui uma plataforma onde todos podem acompanhar os números da Covid-19 no Tocantins:
<http://coronavirus.to.gov.br>

A Secretaria de Estado da Saúde (SES) esclarece que o banco de dados do Estado é dinâmico, em virtude do fechamento das investigações epidemiológicas, que alteram principalmente locais de residência dos casos positivos, trazendo modificações diárias no acumulado dos municípios e no total geral do Estado.

Os dados consolidados neste boletim são referentes às notificações recebidas no último dia, que podem abordar resultados diagnosticados em dias anteriores e notificados posteriormente ao Cievs Estadual. Para manter a credibilidade dos dados contabilizados, os gráficos apresentam a distribuição de novos casos de acordo com a data do diagnóstico e não sua notificação, por parte dos municípios. Em cada edição, o boletim apresenta a distribuição dos novos casos também por este critério.

Todas as informações que constam no boletim são provenientes dos sistemas oficiais do Ministério da Saúde alimentados pelos municípios:

Sistema Gerenciador de Ambiente Laboratorial (GAL) é o sistema utilizado pelos municípios para cadastro das mostras que serão encaminhadas ao Lacen para realização dos exames.

E-SUS-VE é a ferramenta de registro de notificação de casos suspeitos da Covid-19.

SIVEP-Gripe, é o Sistema de Informação da Vigilância Epidemiológica da Gripe, utilizado para notificação dos casos de Síndrome Respiratória Aguda Grave (SRAG) em unidades hospitalares e unidades de Pronto Atendimento (UPA).

SIM é o sistema de Informação sobre mortalidade, desenvolvido pelo Ministério da Saúde para unificação dos dados sobre óbitos no país.

Considerando o aumento recente de casos positivos que tem demandado tempo excessivo para confirmação de residências junto aos municípios, o Estado prevê o preenchimento correto de informações nas plataformas que serão utilizadas para consolidação dos boletins diários e a atualização da residência nos cartões SUS utilizado nos cadastros dos sistemas.

O Estado não irá confirmar residências junto aos municípios, estes devem ficar atentos aos dados informados nos Boletins Epidemiológicos diários, nos sistemas de notificação e cadastros de exames no Lacen.

Qualquer divergência deverá ser informada ao Cievs/COE do Estado que fará as correções nos próximos boletins.

Os dados contidos no boletim são consolidados com resultados de exames realizados no Lacen e notificações recebidas dos municípios até as 23:59h do último dia.