

NOTIFICAÇÕES PARA COVID-19

CASOS CONFIRMADOS

304.889

CASOS RECUPERADOS

300.570

CASOS ATIVOS
(EM ISOLAMENTO DOMICILIAR OU HOSPITALAR)

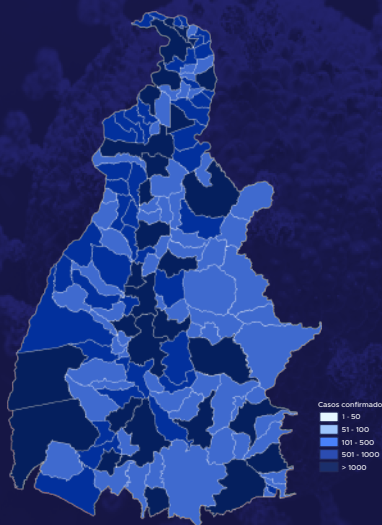
165

ÓBITOS

4.154

CASOS NOTIFICADOS

928.851



HOSPITALIZAÇÃO COVID

11

LEITOS PÚBLICOS **9**

CLÍNICOS **5**

UTI COVID **4**

LEITOS PRIVADOS **2**

CLÍNICOS **0**

UTI COVID **2**

VACINÔMETRO

DOSES APLICADAS

2.471.530

727º BOLETIM EPIDEMIOLÓGICO DE NOTIFICAÇÕES DA COVID-19 NO TOCANTINS

A Secretaria de Estado da Saúde (SES) informa que nesta terça-feira, 10 de maio, foram contabilizados 150 novos casos confirmados para Covid-19. Deste total, foi registrado 31 nas últimas 24 horas e o restante por exames coletados em dias anteriores e que tiveram seus resultados inseridos no sistema, pelos municípios, na data de ontem.

Desta forma, hoje o Tocantins registra um total de 928.851 pessoas notificadas com a Covid-19 e acumula 304.889 casos confirmados da doença. Destes pacientes 300.570 estão recuperados e 165 estão ainda ativos (em isolamento domiciliar ou hospitalar), além de 4.154 óbitos.

OBSERVAÇÃO: A Secretaria de Estado da Saúde (SES-TO) informa que a equipe técnica do Centro de Informações Estratégicas em Vigilância em Saúde (CIEVS-TO) tem realizado correções de inconsistências e remoções de duplicidades da base de dados. Isso pode influenciar para mais e para menos nos números apresentados nas publicações diárias.

TABELA 1. Distribuição dos novos casos confirmados para COVID-19, segundo município de residência, TOCANTINS.

MUNICÍPIO	TOTAL	POPULAÇÃO ESTIMADA	PROPORÇÃO DE CONTAMINADOS EM RELAÇÃO À POPULAÇÃO
PALMAS	79	306296	0,03%
SÃO SEBASTIÃO DO TOCANTINS	35	4852	0,72%
AURORA DO TOCANTINS	18	3783	0,48%
PARAÍSO DO TOCANTINS	5	51891	0,01%
ARAGUAÍNA	3	183381	0,0%
GURUPI	2	87545	0,0%
ALVORADA	1	8396	0,01%
CARRASCO BONITO	1	4130	0,02%
DIANÓPOLIS	1	22424	0,0%
FORMOSO DO ARAGUAIA	1	18399	0,01%
GUARÁI	1	26165	0,0%
MONTE SANTO DO TOCANTINS	1	2295	0,04%
PORTO NACIONAL	1	53316	0,0%
SÃO MIGUEL DO TOCANTINS	1	12294	0,01%
TOTAL	150		

Fonte: Centro de Informações Estratégicas da Vigilância em Saúde - CIEVS/TO

NOTIFICAÇÕES PARA COVID-19

GRÁFICO 1. GRÁFICO 1. Distribuição dos novos casos confirmados da COVID-19, segundo sexo, TOCANTINS.

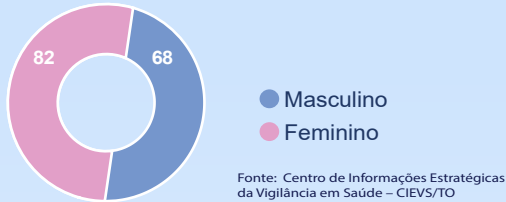


GRÁFICO 2. Distribuição dos novos casos confirmados da COVID-19, segundo Faixa Etária, TOCANTINS.

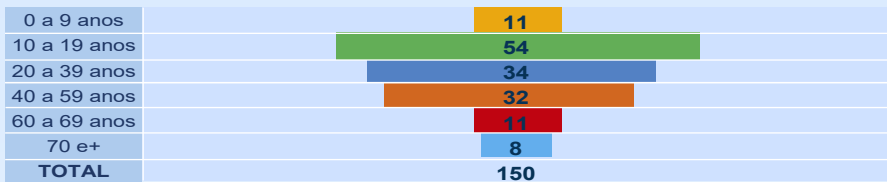


GRÁFICO 3. Perfil dos exames confirmados segundo tipo do teste, TOCANTINS.

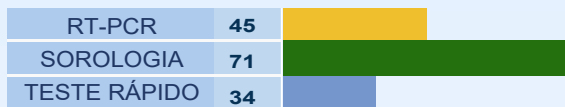
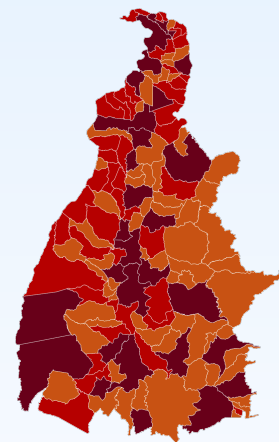


IMAGEM 1. Distribuição dos casos confirmados por Coronavírus segundo o município de residência.



Fonte: Centro de Informações Estratégicas da Vigilância em Saúde – CIEVS/TO



NOTIFICAÇÕES PARA COVID-19

TABELA 2. Distribuição dos casos e óbitos confirmados acumulados da COVID-19, segundo município de residência, TOCANTINS.

MUNICÍPIO	CASOS	ÓBITOS
PALMAS	73.994	728
ARAGUAÍNA	46.391	600
GURUPI	20.059	286
PORTO NACIONAL	13.906	219
PARAÍSO DO TOCANTINS	11.721	209
COLINAS DO TOCANTINS	9.587	165
FORMOSO DO ARAGUAIA	4.599	72
GUARÁ	3.904	83
MIRANORTE	3.719	62
TOCANTINÓPOLIS	3.515	60
MIRACEMA DO TOCANTINS	3.252	56
ARAGUATINS	3.224	76
LAGOA DA CONFUSÃO	2.975	29
XAMBIOÁ	2.845	40
DIANÓPOLIS	2.794	41
ALVORADA	2.792	32
PEDRO AFONSO	2.419	31
ANANÁS	2.246	28
AUGUSTINÓPOLIS	2.176	32
PALMEIRÓPOLIS	2.120	29
TAGUATINGA	1.972	34
WANDERLÂNDIA	1.965	22
PEIXE	1.771	22
ARAGUAÇU	1.680	25
BURITI DO TOCANTINS	1.653	27
NATIVIDADE	1.573	24
CARIRI DO TOCANTINS	1.542	18
ARRAIAS	1.517	13
SILVANÓPOLIS	1.500	26
PONTE ALTA DO TOCANTINS	1.490	17
TOCANTÍNIA	1.472	13
ITACAJÁ	1.470	16
NOVA OLINDA	1.463	51
COMBINADO	1.407	17
COLMÉIA	1.307	29
DIVINÓPOLIS DO TOCANTINS	1.300	11
FIGUEIRÓPOLIS	1.257	21
AXIXÁ DO TOCANTINS	1.256	24
GOIATINS	1.201	17
ALIANÇA DO TOCANTINS	1.199	25
ASÃO BENTO DO TOCANTINS	1.186	10
ARAGUACEMA	1.159	20
BREJINHO DE NAZARÉ	1.108	20
SÃO MIGUEL DO TOCANTINS	1.084	17
DOIS IRMÃOS DO TOCANTINS	1.064	20
ESPERANTINA	1.042	23
SÍTIO NOVO DO TOCANTINS	1.011	11
SÃO VALÉRIO DA NATIVIDADE	996	18
BERNARDO SAYÃO	987	13
COUTO MAGALHÃES	966	9
AGUIARNÓPOLIS	962	15
SANTA FÉ DO ARAGUAIA	962	14
DARCINÓPOLIS	928	14
RIACHINHO	909	10
FÁTIMA	908	10
BABAÇULÂNDIA	900	8
PARANÁ	885	13
MONTE DO CARMO	867	12
SÃO SEBASTIÃO DO TOCANTINS	856	9
ARAGOMINAS	854	11
ITAGUATINS	845	18
BARROLÂNDIA	831	21
NOVA ROSALÂNDIA	814	16
CARRASCO BONITO	808	7
PALMEIRAS DO TOCANTINS	799	6
ITAPORÁ DO TOCANTINS	784	4
FILADÉLFIA	770	14
SAMPAIO	765	10
PEQUIZEIRO	723	12
RIO DOS BOIS	719	8

MUNICÍPIO	CASOS	ÓBITOS
CRISTALÂNDIA	718	17
PINDORAMA DO TOCANTINS	698	9
MARIANÓPOLIS DO TOCANTINS	678	15
MURICILÂNDIA	665	2
TALISMÃ	661	2
NAZARÉ	654	7
CAMPOS LINDOS	643	6
BANDEIRANTES DO TOCANTINS	635	8
TABOÇÃO	631	10
CASEARA	627	14
PRESIDENTE KENNEDY	620	10
NOVO ACORDO	620	7
ARAGUANÃ	618	16
ARAPOEMA	612	12
ITAPIRATINS	612	12
CONCEIÇÃO DO TOCANTINS	607	12
SÂNDOLÂNDIA	602	9
PAU DARCO	601	8
MAURILÂNDIA DO TOCANTINS	601	4
PONTE ALTA DO BOM JESUS	587	11
PIUM	567	8
PALMEIRANTE	557	9
GOIANORTE	538	7
DUERÉ	533	10
SANTA MARIA DO TOCANTINS	533	3
SANTA ROSA DO TOCANTINS	510	7
RIO SONO	503	4
AURORA DO TOCANTINS	473	8
CENTENÁRIO	455	7
ABREULÂNDIA	447	8
CARMOLÂNDIA	447	7
SANTA RITA DO TOCANTINS	440	2
SUCUPIRA	425	4
NOVO JARDIM	416	3
RECURSOLÂNDIA	414	8
APARECIDA DO RIO NEGRO	400	13
TUPIRAMA	391	2
PRAIA NORTE	376	9
JAÚ DO TOCANTINS	375	13
PUGMIL	373	6
RIO DA CONCEIÇÃO	345	2
LAGOA DO TOCANTINS	341	8
SANTA TEREZINHA DO TOCANTINS	335	5
LUZINÓPOLIS	333	2
PORTO ALEGRE DO TOCANTINS	325	2
TUPIRATINS	320	3
ALMAS	313	5
CRIXÁS DO TOCANTINS	310	0
LAJEADO	308	5
SANTA TEREZA DO TOCANTINS	306	7
TAIPAS DO TOCANTINS	304	0
MATEIROS	290	1
PIRAQUÊ	288	1
BRASILÂNDIA DO TOCANTINS	258	6
CHAPADA DA NATIVIDADE	257	2
LAVANDEIRA	255	1
ANGICO	252	5
SÃO SALVADOR DO TOCANTINS	226	4
MONTE SANTO DO TOCANTINS	199	6
CHAPADA DE AREIA	199	3
BOM JESUS DO TOCANTINS	194	3
IPUEIRAS	190	4
OLIVEIRA DE FÁTIMA	184	1
BARRA DO OURO	178	8
LIZARDA	175	4
SÃO FÉLIX DO TOCANTINS	166	3
JUARINA	161	2
NOVO ALEGRE	160	7
CACHOEIRINHA	129	2
TOTAL	304.889	4.154

NOVOS ÓBITOS:

Sem óbitos registrados.

O DETALHAMENTO DOS CASOS ACUMULADOS PODEM SER ACESSADOS NO SITE DA SECRETARIA DA SAÚDE
integra.saude.to.gov.br/covid19

OBSERVAÇÕES:

O Estado possui uma plataforma onde todos podem acompanhar os números da Covid-19 no Tocantins:
<http://coronavirus.to.gov.br>

A Secretaria de Estado da Saúde (SES) esclarece que o banco de dados do Estado é dinâmico, em virtude do fechamento das investigações epidemiológicas, que alteram principalmente locais de residência dos casos positivos, trazendo modificações diárias no acumulado dos municípios e no total geral do Estado.

Os dados consolidados neste boletim são referentes às notificações recebidas no último dia, que podem abordar resultados diagnosticados em dias anteriores e notificados posteriormente ao Cievs Estadual. Para manter a credibilidade dos dados contabilizados, os gráficos apresentam a distribuição de novos casos de acordo com a data do diagnóstico e não sua notificação, por parte dos municípios. Em cada edição, o boletim apresenta a distribuição dos novos casos também por este critério.

Todas as informações que constam no boletim são provenientes dos sistemas oficiais do Ministério da Saúde alimentados pelos municípios:

Sistema Gerenciador de Ambiente Laboratorial (GAL) é o sistema utilizado pelos municípios para cadastro das mostras que serão encaminhadas ao Lacen para realização dos exames.

E-SUS-VE é a ferramenta de registro de notificação de casos suspeitos da Covid-19.

SIVEP-Gripe, é o Sistema de Informação da Vigilância Epidemiológica da Gripe, utilizado para notificação dos casos de Síndrome Respiratória Aguda Grave (SRAG) em unidades hospitalares e unidades de Pronto Atendimento (UPA).

SIM é o sistema de Informação sobre mortalidade, desenvolvido pelo Ministério da Saúde para unificação dos dados sobre óbitos no país.

Considerando o aumento recente de casos positivos que tem demandado tempo excessivo para confirmação de residências junto aos municípios, o Estado prevê o preenchimento correto de informações nas plataformas que serão utilizadas para consolidação dos boletins diários e a atualização da residência nos cartões SUS utilizado nos cadastros dos sistemas.

O Estado não irá confirmar residências junto aos municípios, estes devem ficar atentos aos dados informados nos Boletins Epidemiológicos diários, nos sistemas de notificação e cadastros de exames no Lacen.

Qualquer divergência deverá ser informada ao Cievs/COE do Estado que fará as correções nos próximos boletins.

Os dados contidos no boletim são consolidados com resultados de exames realizados no Lacen e notificações recebidas dos municípios até as 23:59h do último dia.