

NOTIFICAÇÕES PARA COVID-19

CASOS CONFIRMADOS

321.874

CASOS RECUPERADOS

313.573

CASOS ATIVOS
(EM ISOLAMENTO DOMICILIAR OU HOSPITALAR)

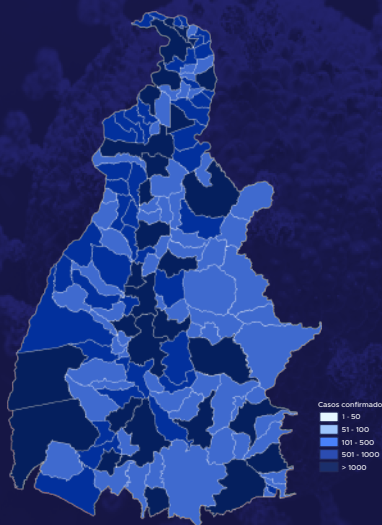
4.133

ÓBITOS

4.168

CASOS NOTIFICADOS

987.234



HOSPITALIZAÇÃO COVID

48

LEITOS PÚBLICOS **39**

CLÍNICOS **20**

UTI COVID **19**

LEITOS PRIVADOS **9**

CLÍNICOS **8**

UTI COVID **1**

VACINÔMETRO

DOSES APLICADAS

2.573.027

752º BOLETIM EPIDEMIOLÓGICO DE NOTIFICAÇÕES DA COVID-19 NO TOCANTINS

A Secretaria de Estado da Saúde (SES) informa que o Boletim Epidemiológico da Covid-19, desta sexta-feira, 1º de julho, traz 1.137 novos casos confirmados da doença. Deste total, foram 548 registrados nas últimas 24 horas e o restante por exames coletados em dias anteriores e que tiveram seus resultados inseridos no sistema, pelos municípios, na data de ontem.

Desta forma, hoje o Tocantins registra um total de 987.234 pessoas notificadas com a Covid-19 e acumula 321.874 casos confirmados da doença. Destes pacientes 313.573 estão recuperados e 4.133 estão ainda ativos (em isolamento domiciliar ou hospitalar), além de 4.168 óbitos.

OBSERVAÇÃO: A Secretaria de Estado da Saúde (SES-TO) informa que a equipe técnica do Centro de Informações Estratégicas em Vigilância em Saúde (CIEVS-TO) tem realizado correções de inconsistências e remoções de duplicidades da base de dados. Isso pode influenciar para mais e para menos nos números apresentados nas publicações semanais.

TABELA 1. Distribuição dos novos casos confirmados para COVID-19, segundo município de residência, TOCANTINS.

MUNICÍPIO	TOTAL	POPULAÇÃO ESTIMADA	PROPORÇÃO DE CONTAMINADOS EM RELAÇÃO À POPULAÇÃO	MUNICÍPIO	TOTAL	POPULAÇÃO ESTIMADA	PROPORÇÃO DE CONTAMINADOS EM RELAÇÃO À POPULAÇÃO
PALMAS	252	306296	0,08%	FILADÉLFIA	4	8874	0,05%
ARAGUAÍNA	204	183381	0,11%	ARAGUAÇU	5	8467	0,06%
GURUPI	101	87545	0,12%	ALVORADA	17	8396	0,2%
PORTO NACIONAL	21	53316	0,04%	PONTE ALTA DO TOCANTINS	23	8116	0,28%
PARAÍSO DO TOCANTINS	51	51891	0,1%	TOCANTÍNIA	2	7617	0,03%
ARAGUATINS	5	36170	0,01%	SANTA FÉ DO ARAGUAIA	1	7595	0,01%
COLINAS DO TOCANTINS	4	35851	0,01%	ITACAJÁ	10	7452	0,13%
GUARAÍ	34	26165	0,13%	CRISTALÂNDIA	2	7278	0,03%
TOCANTINÓPOLIS	14	22845	0,06%	DOIS IRMÃOS DO TOCANTINS	20	7185	0,28%
DIANÓPOLIS	5	22424	0,02%	ARAGUACEMA	4	7155	0,06%
AUGUSTINÓPOLIS	8	18643	0,04%	PALMEIRAS DO TOCANTINS	4	6745	0,06%
FORMOSO DO ARAGUAIA	3	18399	0,02%	DARCINÓPOLIS	2	6174	0,03%
MIRACEMA DO TOCANTINS	28	17936	0,16%	ITAGUATINS	21	5832	0,36%
TAGUATINGA	21	16825	0,12%	ARAGUANÁ	7	5793	0,12%
LAGOA DA CONFUSÃO	2	13676	0,01%	ARAGOMINAS	22	5731	0,38%
MIRANORTE	15	13493	0,11%	BARROLÂNDIA	1	5651	0,02%
GOIATINS	2	13095	0,02%	BREJINHO DE NAZARÉ	3	5519	0,05%
SÃO MIGUEL DO TOCANTINS	5	12294	0,04%	SÃO BENTO DO TOCANTINS	7	5391	0,13%
NOVA OLINDA	1	11917	0,01%	ALIANÇA DO TOCANTINS	1	5346	0,02%
PEIXE	6	11873	0,05%	FIGUEIRÓPOLIS	4	5243	0,08%
WANDERLÂNDIA	1	11734	0,01%	COMBINADO	15	4861	0,31%
XAMBIOÁ	1	11520	0,01%	SANTA ROSA DO TOCANTINS	4	4846	0,08%
BABACULÂNDIA	1	10666	0,01%	BERNARDO SAYÃO	9	4448	0,2%
ARRAIAS	11	10534	0,1%	CARIRI DO TOCANTINS	3	4441	0,07%
PARANÁ	2	10437	0,02%	PINDORAMA DO TOCANTINS	1	4430	0,02%
AXIXÁ DO TOCANTINS	6	9787	0,06%	LAGOA DO TOCANTINS	4	4393	0,09%
NATIVIDADE	10	9250	0,11%	CARRASCO BONITO	2	4130	0,05%
SÍTIO NOVO DO TOCANTINS	3	8997	0,03%	NAZARÉ	1	3834	0,03%

Fonte: Centro de Informações Estratégicas da Vigilância em Saúde - CIEVS/TO

NOTIFICAÇÕES PARA COVID-19

MUNICÍPIO	TOTAL	POPULAÇÃO ESTIMADA	PROPORÇÃO DE CONTAMINADOS EM RELAÇÃO À POPULAÇÃO
PRESIDENTE KENNEDY	6	3676	0,16%
BANDEIRANTES DO TOCANTINS	7	3592	0,19%
MURICILÂNDIA	16	3587	0,45%
SANDOLÂNDIA	1	3373	0,03%
CHAPADA DA NATIVIDADE	3	3331	0,09%
PORTO ALEGRE DO TOCANTINS	3	3170	0,09%
LAJEADO	4	3167	0,13%
PIRAQUÊ	3	3033	0,1%
CENTENÁRIO	12	2936	0,41%
RIO DOS BOIS	8	2856	0,28%
TALISMÃ	10	2812	0,36%
TUPIRATINS	10	2729	0,37%
CARMOLÂNDIA	11	2603	0,42%
TABOCÃO	11	2602	0,42%
ABREULÂNDIA	3	2594	0,12%
SANTA TEREZINHA DO TOCANTINS	3	2530	0,12%
ITAPORÃ DO TOCANTINS	1	2420	0,04%
BRASILÂNDIA DO TOCANTINS	3	2211	0,14%
RIO DA CONCEIÇÃO	2	2171	0,09%
TAIPAS DO TOCANTINS	1	2166	0,05%
IPUEIRAS	2	2052	0,1%
CRIXÁS DO TOCANTINS	1	1735	0,06%
TOTAL	1.137		

GRÁFICO 1. GRÁFICO 1. Distribuição dos novos casos confirmados da COVID-19, segundo sexo, TOCANTINS.

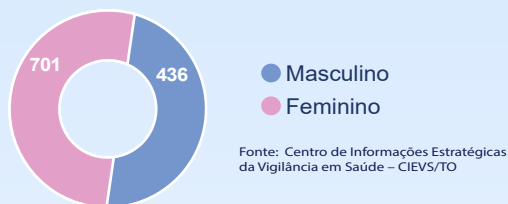


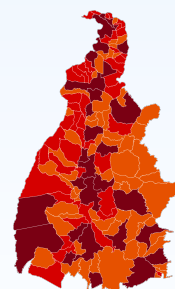
GRÁFICO 2. Distribuição dos novos casos confirmados da COVID-19, segundo Faixa Etária, TOCANTINS.

0 a 9 anos	72
10 a 19 anos	103
20 a 39 anos	441
40 a 59 anos	365
60 a 69 anos	83
70 e+	73
TOTAL	1.137

GRÁFICO 3. Perfil dos exames confirmados segundo tipo do teste, TOCANTINS.

RT-PCR	109
SOROLOGIA	287
TESTE RÁPIDO	741

IMAGEM 1. Distribuição dos casos confirmados por Coronavírus segundo o município de residência.



Fonte: Centro de Informações Estratégicas da Vigilância em Saúde – CIEVS/TO

NOTIFICAÇÕES PARA COVID-19

TABELA 2. Distribuição dos casos e óbitos confirmados acumulados da COVID-19, segundo município de residência, TOCANTINS.

MUNICÍPIO	CASOS	ÓBITOS
PALMAS	79020	728
ARAGUAÍNA	48037	601
GURUPI	22463	289
PORTO NACIONAL	14540	220
PARAÍSO DO TOCANTINS	12568	211
COLINAS DO TOCANTINS	9660	165
GUARÁI	4042	83
ARAGUATINS	3309	76
FORMOSO DO ARAGUAIA	4788	72
MIRANORTE	3826	62
TOCANTINÓPOLIS	3599	60
MIRACEMA DO TOCANTINS	3461	56
NOVA OLINDA	1516	51
DIANÓPOLIS	3062	41
XAMBIOÁ	2866	40
TAGUATINGA	2249	34
ALVORADA	3224	32
AUGUSTINÓPOLIS	2203	32
PEDRO AFONSO	2429	31
COLMÉIA	1382	29
LAGOA DA CONFUSÃO	3034	29
PALMEIRÓPOLIS	2124	29
ANANÁS	2252	28
BURITI DO TOCANTINS	1664	27
ALIANÇA DO TOCANTINS	1225	26
SILVANÓPOLIS	1585	26
ARAGUAÇU	1836	25
AXIXÁ DO TOCANTINS	1265	24
NATIVIDADE	1691	24
ESPERANTINA	1044	23
WANDERLÂNDIA	2104	23
PEIXE	2054	22
BARROLÂNDIA	840	21
FIGUEIRÓPOLIS	1425	21
ARAGUACEMA	1190	20
BREJINHO DE NAZARÉ	1259	20
DOIS IRMÃOS DO TOCANTINS	1118	20
CARIRI DO TOCANTINS	1682	18
ITAGUATINS	895	18
SÃO VALÉRIO DA NATIVIDADE	1126	18
COMBINADO	1453	17
CRISTALÂNDIA	724	17
GOIATINS	1204	17
PONTE ALTA DO TOCANTINS	1672	17
SÃO MIGUEL DO TOCANTINS	1124	17
ARAGUANÃ	626	16
ITACAJÁ	1526	16
NOVA ROSALÂNDIA	876	16
AGUIARNÓPOLIS	983	15
MARIANÓPOLIS DO TOCANTINS	693	15
CASEARA	660	14
DARCINÓPOLIS	984	14
FILADÉLFIA	833	14
SANTA FÉ DO ARAGUAIA	967	14
APARECIDA DO RIO NEGRO	402	13
ARRAIAS	1635	13
BERNARDO SAYÃO	1075	13
JAÚ DO TOCANTINS	409	13
PARANÃ	957	13
TOCANTÍNIA	1501	13
ARAPOEMA	622	12
CONCEIÇÃO DO TOCANTINS	608	12
ITAPIRATINS	630	12
MONTE DO CARMO	910	12
PEQUIZEIRO	723	12
ARAGOMINAS	1004	11
DIVINÓPOLIS DO TOCANTINS	1335	11
PONTE ALTA DO BOM JESUS	588	11
SÃO SEBASTIÃO DO TOCANTINS	857	11
SÍTIO NOVO DO TOCANTINS	1041	11

MUNICÍPIO	CASOS	ÓBITOS
DUERÉ	544	10
FÁTIMA	922	10
TABOÇÃO	670	10
PRESIDENTE KENNEDY	636	10
RIACHINHO	909	10
SAMPAIO	766	10
SÃO BENTO DO TOCANTINS	1210	10
COUTO MAGALHÃES	1042	9
PALMEIRANTE	565	9
PINDORAMA DO TOCANTINS	767	9
PRAIA NORTE	376	9
SANDOLÂNDIA	655	9
ABREULÂNDIA	458	8
AURORA DO TOCANTINS	569	8
BABACULÂNDIA	905	8
BANDEIRANTES DO TOCANTINS	666	8
BARRA DO OURO	179	8
LAGOA DO TOCANTINS	362	8
PAU DARCO	601	8
PIUM	569	8
RECURSOLÂNDIA	422	8
RIO DOS BOIS	755	8
CARMOLÂNDIA	465	7
CARRASCO BONITO	813	7
CENTENÁRIO	488	7
GOIANORTE	577	7
NAZARÉ	657	7
NOVO ACORDO	623	7
NOVO ALEGRE	161	7
SANTA ROSA DO TOCANTINS	561	7
SANTA TEREZA DO TOCANTINS	308	7
BRASILÂNDIA DO TOCANTINS	263	6
CAMPOS LINDOS	647	6
MONTE SANTO DO TOCANTINS	200	6
PALMEIRAS DO TOCANTINS	823	6
PUGMIL	392	6
ALMAS	318	5
ANGICO	252	5
LAJEADO	375	5
SANTA TEREZINHA DO TOCANTINS	339	5
IPUEIRAS	205	4
ITAPORÃ DO TOCANTINS	882	4
LIZARDA	175	4
MAURILÂNDIA DO TOCANTINS	620	4
RIO SONO	510	4
SÃO SALVADOR DO TOCANTINS	227	4
SUCUPIRA	429	4
BOM JESUS DO TOCANTINS	194	3
CHAPADA DA NATIVIDADE	286	3
CHAPADA DE AREIA	200	3
NOVO JARDIM	419	3
PORTO ALEGRE DO TOCANTINS	415	3
SANTA MARIA DO TOCANTINS	534	3
SÃO FÉLIX DO TOCANTINS	166	3
TUPIRATINS	381	3
CACHOEIRINHA	129	2
JUARINA	161	2
LUZINÓPOLIS	336	2
MURICILÂNDIA	747	2
RIO DA CONCEIÇÃO	364	2
SANTA RITA DO TOCANTINS	445	2
TALISMÃ	744	2
TUPIRAMA	417	2
LAVANDEIRA	285	1
MATEIROS	360	1
OLIVEIRA DE FÁTIMA	190	1
PIRAQUÊ	310	1
TAIPAS DO TOCANTINS	322	1
CRIXÁS DO TOCANTINS	332	0
TOTAL	321.874	4.168

NOVOS ÓBITOS:

1. Homem, 46 anos. Residente em Porto Alegre do Tocantins. Comorbidades: hipertensão, diabetes e doenças cardíacas crônicas. Óbito em 22/06/2022 no Instituto Sinai de Palmas.
2. Homem, 77 anos. Residente em Taipas do Tocantins. Comorbidades: diabetes e doenças cardíacas crônicas. Óbito em 23/06/2022 no Instituto Sinai de Palmas.
3. Homem, 69 anos. Residente em Gurupi. Comorbidades: hipertensão. Óbito em 25/06/2022 na UPA Dra. Márcia Mucky em Gurupi.
4. Homem, 98 anos. Residente em Aliança do Tocantins. Comorbidades: diabetes. Óbito em 25/06/2022 no próprio domicílio.

O DETALHAMENTO DOS CASOS ACUMULADOS PODEM SER ACESSADOS NO SITE DA SECRETARIA DA SAÚDE
integra.saude.to.gov.br/covid19

OBSERVAÇÕES:

O Estado possui uma plataforma onde todos podem acompanhar os números da Covid-19 no Tocantins:
<http://coronavirus.to.gov.br>

A Secretaria de Estado da Saúde (SES) esclarece que o banco de dados do Estado é dinâmico, em virtude do fechamento das investigações epidemiológicas, que alteram principalmente locais de residência dos casos positivos, trazendo modificações diárias no acumulado dos municípios e no total geral do Estado.

Os dados consolidados neste boletim são referentes às notificações recebidas no último dia, que podem abordar resultados diagnosticados em dias anteriores e notificados posteriormente ao Cievs Estadual. Para manter a credibilidade dos dados contabilizados, os gráficos apresentam a distribuição de novos casos de acordo com a data do diagnóstico e não sua notificação, por parte dos municípios. Em cada edição, o boletim apresenta a distribuição dos novos casos também por este critério.

Todas as informações que constam no boletim são provenientes dos sistemas oficiais do Ministério da Saúde alimentados pelos municípios:

Sistema Gerenciador de Ambiente Laboratorial (GAL) é o sistema utilizado pelos municípios para cadastro das mostras que serão encaminhadas ao Lacen para realização dos exames.

E-SUS-VE é a ferramenta de registro de notificação de casos suspeitos da Covid-19.

SIVEP-Gripe, é o Sistema de Informação da Vigilância Epidemiológica da Gripe, utilizado para notificação dos casos de Síndrome Respiratória Aguda Grave (SRAG) em unidades hospitalares e unidades de Pronto Atendimento (UPA).

SIM é o sistema de Informação sobre mortalidade, desenvolvido pelo Ministério da Saúde para unificação dos dados sobre óbitos no país.

Considerando o aumento recente de casos positivos que tem demandado tempo excessivo para confirmação de residências junto aos municípios, o Estado prevê o preenchimento correto de informações nas plataformas que serão utilizadas para consolidação dos boletins diários e a atualização da residência nos cartões SUS utilizado nos cadastros dos sistemas.

O Estado não irá confirmar residências junto aos municípios, estes devem ficar atentos aos dados informados nos Boletins Epidemiológicos diários, nos sistemas de notificação e cadastros de exames no Lacen.

Qualquer divergência deverá ser informada ao Cievs/COE do Estado que fará as correções nos próximos boletins.

Os dados contidos no boletim são consolidados com resultados de exames realizados no Lacen e notificações recebidas dos municípios até as 23:59h do último dia.