

CASOS CONFIRMADOS

327.113

CASOS RECUPERADOS

318.753

CASOS ATIVOS

(EM ISOLAMENTO DOMICILIAR OU HOSPITALAR)

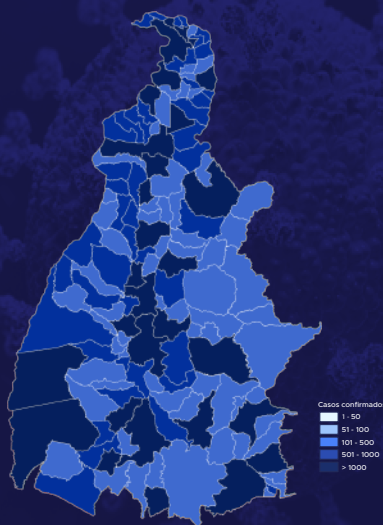
4.191

ÓBITOS

4.169

CASOS NOTIFICADOS

999.387



HOSPITALIZAÇÃO COVID

53

LEITOS PÚBLICOS **42**

CLÍNICOS **23**

UTI COVID **19**

LEITOS PRIVADOS **11**

CLÍNICOS **9**

UTI COVID **2**

VACINÔMETRO

DOSES APLICADAS

2.596.019

756º BOLETIM EPIDEMIOLÓGICO DE NOTIFICAÇÕES DA COVID-19 NO TOCANTINS

A Secretaria de Estado da Saúde (SES) informa que o Boletim Epidemiológico da Covid-19, desta quinta-feira, 07 de julho, traz 1.263 novos casos confirmados da doença. Deste total, foram 434 registrados nas últimas 24 horas e o restante por exames coletados em dias anteriores e que tiveram seus resultados inseridos no sistema, pelos municípios, na data de ontem.

Desta forma, hoje o Tocantins registra um total de 999.387 pessoas notificadas com a Covid-19 e acumula 327.113 casos confirmados da doença. Destes pacientes 318.753 estão recuperados e 4.191 estão ainda ativos (em isolamento domiciliar ou hospitalar), além de 4.169 óbitos.

TABELA 1. Distribuição dos novos casos confirmados para COVID-19, segundo município de residência, TOCANTINS.

MUNICÍPIO	TOTAL	POPULAÇÃO ESTIMADA	PROPORÇÃO DE CONTAMINADOS EM RELAÇÃO À POPULAÇÃO	MUNICÍPIO	TOTAL	POPULAÇÃO ESTIMADA	PROPORÇÃO DE CONTAMINADOS EM RELAÇÃO À POPULAÇÃO
PALMAS	186	306296	0,06%	BREJINHO DE NAZARÉ	9	5519	0,16%
ARAGUAÍNA	170	183381	0,09%	NATIVIDADE	9	9250	0,1%
GURUPI	167	87545	0,19%	ARAGUATINS	8	36170	0,02%
PARAÍSO DO TOCANTINS	58	51891	0,11%	TAGUATINGA	8	16825	0,05%
DIANÓPOLIS	57	22424	0,25%	DOIS IRMÃOS DO TOCANTINS	7	7185	0,1%
CARMOLÂNDIA	49	2603	1,88%	PALMEIRANTE	7	6131	0,11%
RIO DOS BOIS	35	2856	1,23%	BERNARDO SAYÃO	6	4448	0,13%
MIRACEMA DO TOCANTINS	33	17936	0,18%	ITACAJÁ	6	7452	0,08%
SÃO MIGUEL DO TOCANTINS	33	12294	0,27%	PEIXE	6	11873	0,05%
COUTO MAGALHÃES	31	5639	0,55%	ABREULÂNDIA	5	2594	0,19%
PORTO NACIONAL	26	53316	0,05%	LUZINÓPOLIS	5	3154	0,16%
ARRAIAS	23	10534	0,22%	MURICILÂNDIA	5	3587	0,14%
JAÚ DO TOCANTINS	23	3878	0,59%	SANDOLÂNDIA	5	3373	0,15%
RIO DA CONCEIÇÃO	21	2171	0,97%	CARIRI DO TOCANTINS	4	4441	0,09%
TOCANTINÓPOLIS	21	22845	0,09%	ESPERANTINA	4	11139	0,04%
MAURILÂNDIA DO TOCANTINS	20	3448	0,58%	TABOÃO	4	2602	0,15%
PEDRO AFONSO	18	13773	0,13%	PINDORAMA DO TOCANTINS	4	4430	0,09%
AUGUSTINÓPOLIS	17	18643	0,09%	SÃO BENTO DO TOCANTINS	4	5391	0,07%
BANDEIRANTES DO TOCANTINS	15	3592	0,42%	SÃO VALÉRIO	4	3904	0,1%
ARAGUAÇU	13	8467	0,15%	WANDERLÂNDIA	4	11734	0,03%
COLINAS DO TOCANTINS	12	35851	0,03%	BRASILÂNDIA DO TOCANTINS	3	2211	0,14%
LAJEADO	12	3167	0,38%	LAGOA DA CONFUSÃO	3	13676	0,02%
AXIXÁ DO TOCANTINS	11	9787	0,11%	PIRAQUÊ	3	3033	0,1%
SANTA TEREZINHA DO TOCANTINS	11	2530	0,43%	PONTE ALTA DO TOCANTINS	3	8116	0,04%
ALVORADA	10	8396	0,12%	PRESIDENTE KENNEDY	3	3676	0,08%
ARAGOMINAS	10	5731	0,17%	RECURSOLÂNDIA	3	4342	0,07%
CARRASCO BONITO	10	4130	0,24%	ARAGUACEMA	2	7155	0,03%
ITAPIRATINS	10	3795	0,26%	BARROLÂNDIA	2	5651	0,04%

Fonte: Centro de Informações Estratégicas da Vigilância em Saúde - CIEVS/TO

NOTIFICAÇÕES PARA COVID-19

MUNICÍPIO	TOTAL	POPULAÇÃO ESTIMADA	PROPORÇÃO DE CONTAMINADOS EM RELAÇÃO À POPULAÇÃO
ITAPORÃ DO TOCANTINS	2	2420	0,08%
MIRANORTE	2	13493	0,01%
TALISMÃ	2	2812	0,07%
ALIANÇA DO TOCANTINS	1	5346	0,02%
ARAPOEMA	1	6616	0,02%
COMBINADO	1	4861	0,02%
CRIXÁS DO TOCANTINS	1	1735	0,06%
DUERÉ	1	4686	0,02%
GUARÁI	1	26165	0,0%
ITAGUATINS	1	5832	0,02%
MONTE DO CARMO	1	8066	0,01%
NOVA OLINDA	1	11917	0,01%
NOVA ROSALÂNDIA	1	4304	0,02%
NOVO ACORDO	1	4397	0,02%
PARANÃ	1	10437	0,01%
PORTO ALEGRE DO TOCANTINS	1	3170	0,03%
PRAIA NORTE	1	8498	0,01%
SAMPAIO	1	4794	0,02%
SANTA FÉ DO ARAGUAIA	1	7595	0,01%
SILVANÓPOLIS	1	5428	0,02%
SÍTIO NOVO DO TOCANTINS	1	8997	0,01%
SUCUPIRA	1	1986	0,05%
TOTAL	1.263		

GRÁFICO 1. GRÁFICO 1. Distribuição dos novos casos confirmados da COVID-19, segundo sexo, TOCANTINS.

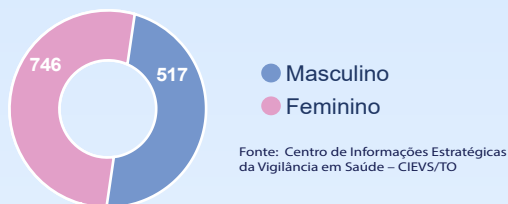


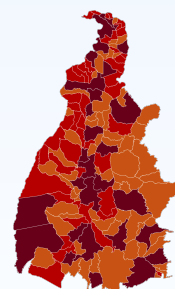
GRÁFICO 2. Distribuição dos novos casos confirmados da COVID-19, segundo Faixa Etária, TOCANTINS.

0 a 9 anos	73
10 a 19 anos	109
20 a 39 anos	496
40 a 59 anos	406
60 a 69 anos	103
70 e+	71
TOTAL	1.263

GRÁFICO 3. Perfil dos exames confirmados segundo tipo do teste, TOCANTINS.

RT-PCR	148
SOROLOGIA	215
TESTE RÁPIDO	900

IMAGEM 1. Distribuição dos casos confirmados por Coronavírus segundo o município de residência.



Fonte: Centro de Informações Estratégicas da Vigilância em Saúde – CIEVS/TO

NOTIFICAÇÕES PARA COVID-19

TABELA 2. Distribuição dos casos e óbitos confirmados acumulados da COVID-19, segundo município de residência, TOCANTINS.

MUNICÍPIO	CASOS	ÓBITOS
PALMAS	79959	728
ARAGUAÍNA	48832	601
GURUPI	22899	289
PORTO NACIONAL	14676	220
PARAÍSO DO TOCANTINS	12897	211
COLINAS DO TOCANTINS	9802	165
GUARÁI	4119	83
ARAGUATINS	3351	76
FORMOSO DO ARAGUAIA	4790	72
MIRANORTE	3909	62
TOCANTINÓPOLIS	3690	60
MIRACEMA DO TOCANTINS	3579	56
NOVA OLINDA	1539	51
DIANÓPOLIS	3230	42
XAMBIOÁ	2866	40
TAGUATINGA	2290	34
ALVORADA	3262	32
AUGUSTINÓPOLIS	2236	32
PEDRO AFONSO	2473	31
COLMÉIA	1384	29
LAGOA DA CONFUSÃO	3053	29
PALMEIRÓPOLIS	2124	29
ANANÁS	2275	28
BURITI DO TOCANTINS	1664	27
ALIANÇA DO TOCANTINS	1233	26
SILVANÓPOLIS	1589	26
ARAGUAÇU	1904	25
AXIXÁ DO TOCANTINS	1276	24
NATIVIDADE	1706	24
ESPERANTINA	1054	23
WANDERLÂNDIA	2117	23
PEIXE	2073	22
BARROLÂNDIA	844	21
FIGUEIRÓPOLIS	1445	21
ARAGUACEMA	1256	20
BREJINHO DE NAZARÉ	1291	20
DOIS IRMÃOS DO TOCANTINS	1147	20
CARIRI DO TOCANTINS	1704	18
ITAGUATINS	932	18
SÃO VALÉRIO DA NATIVIDADE	1144	18
COMBINADO	1543	17
CRISTALÂNDIA	723	17
GOIATINS	1208	17
PONTE ALTA DO TOCANTINS	1698	17
SÃO MIGUEL DO TOCANTINS	1169	17
ARAGUANÃ	627	16
ITACAJÁ	1585	16
NOVA ROSALÂNDIA	880	16
AGUIARNÓPOLIS	992	15
MARIANÓPOLIS DO TOCANTINS	696	15
CASEARA	660	14
DARCINÓPOLIS	1000	14
FILADÉLFIA	839	14
SANTA FÉ DO ARAGUAIA	971	14
APARECIDA DO RIO NEGRO	413	13
ARRAIAS	1669	13
BERNARDO SAYÃO	1117	13
JAÚ DO TOCANTINS	457	13
PARANÁ	963	13
TOCANTÍNIA	1501	13
ARAPOEMA	633	12
CONCEIÇÃO DO TOCANTINS	608	12
ITAPIRATINS	640	12
MONTE DO CARMO	911	12
PEQUIZEIRO	723	12
ARAGOMINAS	1029	11
DIVINÓPOLIS DO TOCANTINS	1335	11
PONTE ALTA DO BOM JESUS	588	11
SÃO SEBASTIÃO DO TOCANTINS	858	11
SÍTIO NOVO DO TOCANTINS	1042	11

MUNICÍPIO	CASOS	ÓBITOS
DUERÉ	546	10
FÁTIMA	922	10
TABOÇÃO	678	10
PRESIDENTE KENNEDY	687	10
RIACHINHO	909	10
SAMPAIO	773	10
SÃO BENTO DO TOCANTINS	1233	10
COUTO MAGALHÃES	1073	9
PALMEIRANTE	584	9
PINDORAMA DO TOCANTINS	776	9
PRAIA NORTE	378	9
SANDOLÂNDIA	673	9
ABREULÂNDIA	474	8
AURORA DO TOCANTINS	570	8
BABAÇULÂNDIA	906	8
BANDEIRANTES DO TOCANTINS	690	8
BARRA DO OURO	184	8
LAGOA DO TOCANTINS	365	8
PAU DARCO	601	8
PIUM	570	8
RECURSOLÂNDIA	439	8
RIO DOS BOIS	834	8
CARMOLÂNDIA	554	7
CARRASCO BONITO	835	7
CENTENÁRIO	493	7
GOIANORTE	578	7
NAZARÉ	657	7
NOVO ACORDO	627	7
NOVO ALEGRE	161	7
SANTA ROSA DO TOCANTINS	569	7
SANTA TEREZA DO TOCANTINS	310	7
BRASILÂNDIA DO TOCANTINS	290	6
CAMPOS LINDOS	647	6
MONTE SANTO DO TOCANTINS	200	6
PALMEIRAS DO TOCANTINS	839	6
PUGMIL	393	6
ALMAS	319	5
ANGICO	252	5
LAJEADO	407	5
SANTA TEREZINHA DO TOCANTINS	371	5
IPUEIRAS	206	4
ITAPORÃ DO TOCANTINS	912	4
LIZARDA	175	4
MAURILÂNDIA DO TOCANTINS	658	4
RIO SONO	511	4
SÃO SALVADOR DO TOCANTINS	228	4
SUCUPIRA	449	4
BOM JESUS DO TOCANTINS	197	3
CHAPADA DA NATIVIDADE	293	3
CHAPADA DE AREIA	200	3
NOVO JARDIM	420	3
PORTO ALEGRE DO TOCANTINS	432	3
SANTA MARIA DO TOCANTINS	534	3
SÃO FÉLIX DO TOCANTINS	166	3
TUPIRATINS	394	3
CACHOEIRINHA	129	2
JUARINA	162	2
LUZINÓPOLIS	349	2
MURICILÂNDIA	760	2
RIO DA CONCEIÇÃO	414	2
SANTA RITA DO TOCANTINS	445	2
TALISMÃ	770	2
TUPIRAMA	428	2
LAVANDEIRA	285	1
MATEIROS	360	1
OLIVEIRA DE FÁTIMA	190	1
PIRAQUÊ	326	1
TAIPAS DO TOCANTINS	323	1
CRIXÁS DO TOCANTINS	338	0
TOTAL	327.113	4.169

NOVOS ÓBITOS:

1. Homem, 45 anos. Residente em Dianópolis - TO. Comorbidades: diabetes e hipertensão. Óbito em 01/07/2022 no próprio domicílio.

O DETALHAMENTO DOS CASOS ACUMULADOS PODEM SER ACESSADOS NO SITE DA SECRETARIA DA SAÚDE
integra.saude.to.gov.br/covid19

OBSERVAÇÕES:

O Estado possui uma plataforma onde todos podem acompanhar os números da Covid-19 no Tocantins:
<http://coronavirus.to.gov.br>

A Secretaria de Estado da Saúde (SES) esclarece que o banco de dados do Estado é dinâmico, em virtude do fechamento das investigações epidemiológicas, que alteram principalmente locais de residência dos casos positivos, trazendo modificações diárias no acumulado dos municípios e no total geral do Estado.

Os dados consolidados neste boletim são referentes às notificações recebidas no último dia, que podem abordar resultados diagnosticados em dias anteriores e notificados posteriormente ao Cievs Estadual. Para manter a credibilidade dos dados contabilizados, os gráficos apresentam a distribuição de novos casos de acordo com a data do diagnóstico e não sua notificação, por parte dos municípios. Em cada edição, o boletim apresenta a distribuição dos novos casos também por este critério.

Todas as informações que constam no boletim são provenientes dos sistemas oficiais do Ministério da Saúde alimentados pelos municípios:

Sistema Gerenciador de Ambiente Laboratorial (GAL) é o sistema utilizado pelos municípios para cadastro das mostras que serão encaminhadas ao Lacen para realização dos exames.

E-SUS-VE é a ferramenta de registro de notificação de casos suspeitos da Covid-19.

SIVEP-Gripe, é o Sistema de Informação da Vigilância Epidemiológica da Gripe, utilizado para notificação dos casos de Síndrome Respiratória Aguda Grave (SRAG) em unidades hospitalares e unidades de Pronto Atendimento (UPA).

SIM é o sistema de Informação sobre mortalidade, desenvolvido pelo Ministério da Saúde para unificação dos dados sobre óbitos no país.

Considerando o aumento recente de casos positivos que tem demandado tempo excessivo para confirmação de residências junto aos municípios, o Estado prevê o preenchimento correto de informações nas plataformas que serão utilizadas para consolidação dos boletins diários e a atualização da residência nos cartões SUS utilizado nos cadastros dos sistemas.

O Estado não irá confirmar residências junto aos municípios, estes devem ficar atentos aos dados informados nos Boletins Epidemiológicos diários, nos sistemas de notificação e cadastros de exames no Lacen.

Qualquer divergência deverá ser informada ao Cievs/COE do Estado que fará as correções nos próximos boletins.

Os dados contidos no boletim são consolidados com resultados de exames realizados no Lacen e notificações recebidas dos municípios até as 23:59h do último dia.