

CASOS CONFIRMADOS

328.085

CASOS RECUPERADOS

319.873

CASOS ATIVOS
(EM ISOLAMENTO DOMICILIAR OU HOSPITALAR)

4.043

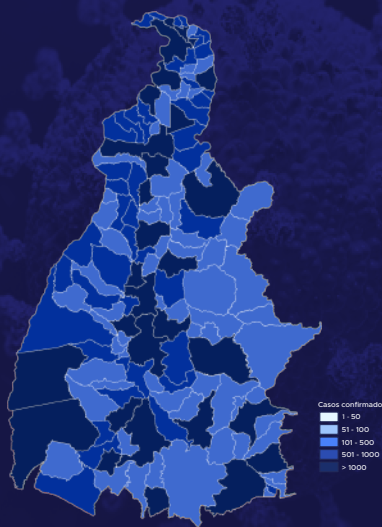
ÓBITOS

4.169

CASOS NOTIFICADOS

1.001.286

NOTIFICAÇÕES PARA COVID-19



HOSPITALIZAÇÃO COVID

57

LEITOS PÚBLICOS **50**
CLÍNICOS **29**
UTI COVID **21**

LEITOS PRIVADOS **7**
CLÍNICOS **6**
UTI COVID **1**

VACINÔMETRO
DOSES APLICADAS

2.604.892

757º BOLETIM EPIDEMIOLÓGICO DE NOTIFICAÇÕES DA COVID-19 NO TOCANTINS

A Secretaria de Estado da Saúde (SES) informa que o Boletim Epidemiológico da Covid-19, desta sexta-feira, 08 de julho, traz 978 novos casos confirmados da doença. Deste total, foram 373 registrados nas últimas 24 horas e o restante por exames coletados em dias anteriores e que tiveram seus resultados inseridos no sistema, pelos municípios, na data de ontem.

Desta forma, hoje o Tocantins registra um total de 1.001.286 pessoas notificadas com a Covid-19 e acumula 328.085 casos confirmados da doença. Destes pacientes 319.873 estão recuperados e 4.043 estão ainda ativos (em isolamento domiciliar ou hospitalar), além de 4.169 óbitos.

TABELA 1. Distribuição dos novos casos confirmados para COVID-19, segundo município de residência, TOCANTINS.

MUNICÍPIO	TOTAL	POPULAÇÃO ESTIMADA	PROPORÇÃO DE CONTAMINADOS EM RELAÇÃO À POPULAÇÃO
PALMAS	152	306296	0,05%
ARAGUAÍNA	146	183381	0,08%
GURUPI	62	87545	0,07%
PARAÍSO DO TOCANTINS	54	51891	0,1%
BANDEIRANTES DO TOCANTINS	42	3592	1,17%
MIRANORTE	36	13493	0,27%
RIO DOS BOIS	31	2856	1,09%
MIRACEMA DO TOCANTINS	30	17936	0,17%
ARAGUAÇU	29	8467	0,34%
DIANÓPOLIS	26	22424	0,12%
AUGUSTINÓPOLIS	22	18643	0,12%
COLINAS DO TOCANTINS	22	35851	0,06%
GUARÁI	19	26165	0,07%
PEDRO AFONSO	19	13773	0,14%
ARAGUATINS	15	36170	0,04%
ARRAIAS	13	10534	0,12%
ITAGUATINS	12	5832	0,21%
WANDERLÂNDIA	12	11734	0,1%
MONTE DO CARMO	11	8066	0,14%
SÃO MIGUEL DO TOCANTINS	11	12294	0,09%
TAGUATINGA	11	16825	0,07%
ARAGOMINAS	10	5731	0,17%
LAJEADO	10	3167	0,32%
ALVORADA	9	8396	0,11%
BARRA DO OURO	9	4632	0,19%
BURITI DO TOCANTINS	9	11497	0,08%
FÁTIMA	9	3830	0,23%
PALMEIRAS DO TOCANTINS	9	6745	0,13%
SÃO BENTO DO TOCANTINS	9	5391	0,17%
BREJINHO DE NAZARÉ	8	5519	0,14%
ITAJAJÁ	8	7452	0,11%
RIO DA CONCEIÇÃO	8	2171	0,37%
GOIATINS	6	13095	0,05%
PIRAQUÊ	6	3033	0,2%
PORTO NACIONAL	6	53316	0,01%
SÃO VALÉRIO	6	3904	0,15%
COUTO MAGALHÃES	5	5639	0,09%
ITAPORÁ DO TOCANTINS	5	2420	0,21%
AXIXÁ DO TOCANTINS	4	9787	0,04%
FIGUEIRÓPOLIS	4	5243	0,08%
MURICILÂNDIA	4	3587	0,11%
PORTO ALEGRE DO TOCANTINS	4	3170	0,13%
TALISMÃ	4	2812	0,14%
ABREULÂNDIA	3	2594	0,12%
DOIS IRMÃOS DO TOCANTINS	3	7185	0,04%
TABOÇÃO	3	2602	0,12%
SAMPAIO	3	4794	0,06%
SANDOLÂNDIA	3	3373	0,09%
ARAGUACEMA	2	7155	0,03%
BRASILÂNDIA DO TOCANTINS	2	2211	0,09%
CENTENÁRIO	2	2936	0,07%
DARCINÓPOLIS	2	6174	0,03%
FILADÉLFIA	2	8874	0,02%
FORMOSO DO ARAGUAIA	2	18399	0,01%
MARIANÓPOLIS DO TOCANTINS	2	5254	0,04%
NOVO ACORDO	2	4397	0,05%

Fonte: Centro de Informações Estratégicas da Vigilância em Saúde - CIEVS/TO

NOTIFICAÇÕES PARA COVID-19

MUNICÍPIO	TOTAL	POPULAÇÃO ESTIMADA	PROPORÇÃO DE CONTAMINADOS EM RELAÇÃO À POPULAÇÃO
PALMEIRANTE	2	6131	0,03%
ANANÁS	1	9492	0,01%
ARAGUANÃ	1	5793	0,02%
ARAPOEMA	1	6616	0,02%
BARROLÂNDIA	1	5651	0,02%
BOM JESUS DO TOCANTINS	1	5008	0,02%
CARIRI DO TOCANTINS	1	4441	0,02%
CRISTALÂNDIA	1	7278	0,01%
GOIANORTE	1	5130	0,02%
LAGOA DO TOCANTINS	1	4393	0,02%
LIZARDA	1	3733	0,03%
NOVA ROSALÂNDIA	1	4304	0,02%
PINDORAMA DO TOCANTINS	1	4430	0,02%
PRESIDENTE KENNEDY	1	3676	0,03%
RIO SONO	1	6488	0,02%
SANTA ROSA DO TOCANTINS	1	4846	0,02%
SILVANÓPOLIS	1	5428	0,02%
SÍTIO NOVO DO TOCANTINS	1	8997	0,01%
XAMBIOÁ	1	11520	0,01%
TOTAL	978		

GRÁFICO 1. GRÁFICO 1. Distribuição dos novos casos confirmados da COVID-19, segundo sexo, TOCANTINS.

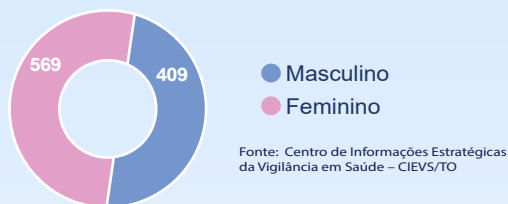


GRÁFICO 2. Distribuição dos novos casos confirmados da COVID-19, segundo Faixa Etária, TOCANTINS.

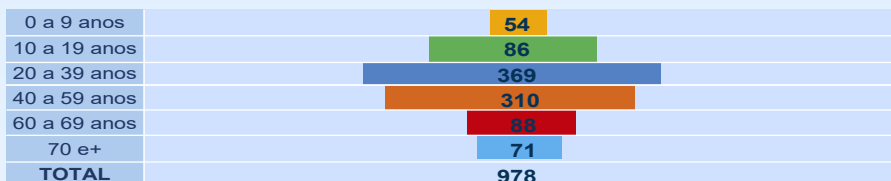
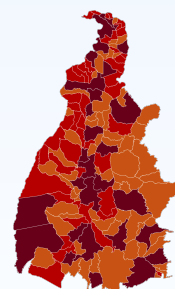


GRÁFICO 3. Perfil dos exames confirmados segundo tipo do teste, TOCANTINS.



IMAGEM 1. Distribuição dos casos confirmados por Coronavírus segundo o município de residência.



Fonte: Centro de Informações Estratégicas da Vigilância em Saúde – CIEVS/TO

NOTIFICAÇÕES PARA COVID-19

TABELA 2. Distribuição dos casos e óbitos confirmados acumulados da COVID-19, segundo município de residência, TOCANTINS.

MUNICÍPIO	CASOS	ÓBITOS
PALMAS	80109	728
ARAGUAÍNA	48975	601
GURUPI	22961	289
PORTO NACIONAL	14682	220
PARAÍSO DO TOCANTINS	12951	211
COLINAS DO TOCANTINS	9824	165
GUARÁI	4138	83
ARAGUATINS	3366	76
FORMOSO DO ARAGUAIA	4792	72
MIRANORTE	3945	62
TOCANTINÓPOLIS	3690	60
MIRACEMA DO TOCANTINS	3609	56
NOVA OLINDA	1539	51
DIANÓPOLIS	3256	42
XAMBIOÁ	2867	40
TAGUATINGA	2301	34
ALVORADA	3271	32
AUGUSTINÓPOLIS	2258	32
PEDRO AFONSO	2492	31
COLMÉIA	1384	29
LAGOA DA CONFUSÃO	3053	29
PALMEIRÓPOLIS	2124	29
ANANÁS	2276	28
BURITI DO TOCANTINS	1673	27
ALIANÇA DO TOCANTINS	1233	26
SILVANÓPOLIS	1590	26
ARAGUAÇU	1933	25
AXIXÁ DO TOCANTINS	1280	24
NATIVIDADE	1706	24
ESPERANTINA	1054	23
WANDERLÂNDIA	2129	23
PEIXE	2072	22
BARROLÂNDIA	845	21
FIGUEIRÓPOLIS	1449	21
ARAGUACEMA	1258	20
BREJINHO DE NAZARÉ	1299	20
DOIS IRMÃOS DO TOCANTINS	1150	20
CARIRI DO TOCANTINS	1705	18
ITAGUATINS	944	18
SÃO VALÉRIO DA NATIVIDADE	1150	18
COMBINADO	1543	17
CRISTALÂNDIA	724	17
GOIATINS	1214	17
PONTE ALTA DO TOCANTINS	1698	17
SÃO MIGUEL DO TOCANTINS	1180	17
ARAGUANÃ	628	16
ITACAJÁ	1593	16
NOVA ROSALÂNDIA	881	16
AGUIARNÓPOLIS	992	15
MARIANÓPOLIS DO TOCANTINS	698	15
CASEARA	660	14
DARCINÓPOLIS	1002	14
FILADÉLFIA	841	14
SANTA FÉ DO ARAGUAIA	971	14
APARECIDA DO RIO NEGRO	413	13
ARRAIAS	1682	13
BERNARDO SAYÃO	1117	13
JAÚ DO TOCANTINS	457	13
PARANÁ	963	13
TOCANTÍNIA	1501	13
ARAPOEMA	634	12
CONCEIÇÃO DO TOCANTINS	608	12
ITAPIRATINS	640	12
MONTE DO CARMO	922	12
PEQUIZEIRO	723	12
ARAGOMINAS	1039	11
DIVINÓPOLIS DO TOCANTINS	1335	11
PONTE ALTA DO BOM JESUS	588	11
SÃO SEBASTIÃO DO TOCANTINS	858	11
SÍTIO NOVO DO TOCANTINS	1043	11

MUNICÍPIO	CASOS	ÓBITOS
DUERÉ	546	10
FÁTIMA	931	10
TABOÇÃO	681	10
PRESIDENTE KENNEDY	688	10
RIACHINHO	909	10
SAMPAIO	776	10
SÃO BENTO DO TOCANTINS	1242	10
COUTO MAGALHÃES	1078	9
PALMEIRANTE	586	9
PINDORAMA DO TOCANTINS	777	9
PRAIA NORTE	378	9
SANDOLÂNDIA	676	9
ABREULÂNDIA	477	8
AURORA DO TOCANTINS	570	8
BABAÇULÂNDIA	906	8
BANDEIRANTES DO TOCANTINS	732	8
BARRA DO OURO	193	8
LAGOA DO TOCANTINS	366	8
PAU DARCO	601	8
PIUM	570	8
RECURSOLÂNDIA	439	8
RIO DOS BOIS	865	8
CARMOLÂNDIA	554	7
CARRASCO BONITO	835	7
CENTENÁRIO	495	7
GOIANORTE	579	7
NAZARÉ	657	7
NOVO ACORDO	629	7
NOVO ALEGRE	161	7
SANTA ROSA DO TOCANTINS	570	7
SANTA TEREZA DO TOCANTINS	310	7
BRASILÂNDIA DO TOCANTINS	292	6
CAMPOS LINDOS	647	6
MONTE SANTO DO TOCANTINS	200	6
PALMEIRAS DO TOCANTINS	848	6
PUGMIL	393	6
ALMAS	319	5
ANGICO	252	5
LAJEADO	417	5
SANTA TEREZINHA DO TOCANTINS	371	5
IPUEIRAS	206	4
ITAPORÃ DO TOCANTINS	917	4
LIZARDA	176	4
MAURILÂNDIA DO TOCANTINS	658	4
RIO SONO	512	4
SÃO SALVADOR DO TOCANTINS	228	4
SUCUPIRA	449	4
BOM JESUS DO TOCANTINS	198	3
CHAPADA DA NATIVIDADE	293	3
CHAPADA DE AREIA	200	3
NOVO JARDIM	420	3
PORTO ALEGRE DO TOCANTINS	436	3
SANTA MARIA DO TOCANTINS	534	3
SÃO FÉLIX DO TOCANTINS	166	3
TUPIRATINS	394	3
CACHOEIRINHA	129	2
JUARINA	162	2
LUZINÓPOLIS	349	2
MURICILÂNDIA	764	2
RIO DA CONCEIÇÃO	422	2
SANTA RITA DO TOCANTINS	445	2
TALISMÃ	774	2
TUPIRAMA	428	2
LAVANDEIRA	285	1
MATEIROS	360	1
OLIVEIRA DE FÁTIMA	190	1
PIRAQUÊ	332	1
TAIPAS DO TOCANTINS	323	1
CRIXÁS DO TOCANTINS	338	0
TOTAL	328.085	4.169

NOVOS ÓBITOS:

Sem novos óbitos registrados.

O DETALHAMENTO DOS CASOS ACUMULADOS PODEM SER ACESSADOS NO SITE DA SECRETARIA DA SAÚDE
integra.saude.to.gov.br/covid19

OBSERVAÇÕES:

O Estado possui uma plataforma onde todos podem acompanhar os números da Covid-19 no Tocantins:
<http://coronavirus.to.gov.br>

A Secretaria de Estado da Saúde (SES) esclarece que o banco de dados do Estado é dinâmico, em virtude do fechamento das investigações epidemiológicas, que alteram principalmente locais de residência dos casos positivos, trazendo modificações diárias no acumulado dos municípios e no total geral do Estado.

Os dados consolidados neste boletim são referentes às notificações recebidas no último dia, que podem abordar resultados diagnosticados em dias anteriores e notificados posteriormente ao Cievs Estadual. Para manter a credibilidade dos dados contabilizados, os gráficos apresentam a distribuição de novos casos de acordo com a data do diagnóstico e não sua notificação, por parte dos municípios. Em cada edição, o boletim apresenta a distribuição dos novos casos também por este critério.

Todas as informações que constam no boletim são provenientes dos sistemas oficiais do Ministério da Saúde alimentados pelos municípios:

Sistema Gerenciador de Ambiente Laboratorial (GAL) é o sistema utilizado pelos municípios para cadastro das mostras que serão encaminhadas ao Lacen para realização dos exames.

E-SUS-VE é a ferramenta de registro de notificação de casos suspeitos da Covid-19.

SIVEP-Gripe, é o Sistema de Informação da Vigilância Epidemiológica da Gripe, utilizado para notificação dos casos de Síndrome Respiratória Aguda Grave (SRAG) em unidades hospitalares e unidades de Pronto Atendimento (UPA).

SIM é o sistema de Informação sobre mortalidade, desenvolvido pelo Ministério da Saúde para unificação dos dados sobre óbitos no país.

Considerando o aumento recente de casos positivos que tem demandado tempo excessivo para confirmação de residências junto aos municípios, o Estado prevê o preenchimento correto de informações nas plataformas que serão utilizadas para consolidação dos boletins diários e a atualização da residência nos cartões SUS utilizado nos cadastros dos sistemas.

O Estado não irá confirmar residências junto aos municípios, estes devem ficar atentos aos dados informados nos Boletins Epidemiológicos diários, nos sistemas de notificação e cadastros de exames no Lacen.

Qualquer divergência deverá ser informada ao Cievs/COE do Estado que fará as correções nos próximos boletins.

Os dados contidos no boletim são consolidados com resultados de exames realizados no Lacen e notificações recebidas dos municípios até as 23:59h do último dia.