

NOTIFICAÇÕES PARA COVID-19

CASOS CONFIRMADOS

329.172

CASOS RECUPERADOS

322.129

CASOS ATIVOS
(EM ISOLAMENTO DOMICILIAR OU HOSPITALAR)

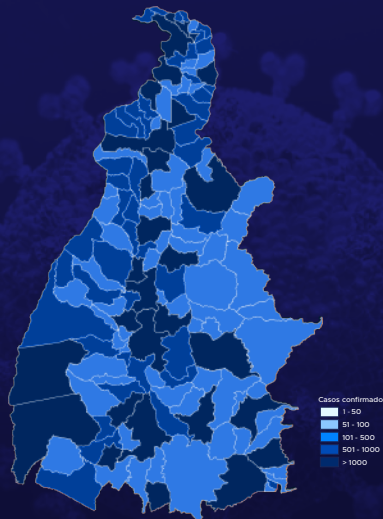
2.873

ÓBITOS

4.170

CASOS NOTIFICADOS

1.002.655



HOSPITALIZAÇÃO COVID

59

LEITOS PÚBLICOS **52**

CLÍNICOS **31**

UTI COVID **21**

LEITOS PRIVADOS **7**

CLÍNICOS **6**

UTI COVID **1**

VACINÔMETRO

2.604.892

DOSES APLICADAS

758º BOLETIM EPIDEMIOLÓGICO NOTIFICAÇÕES DA COVID-19 NO TOCANTINS

A Secretaria de Estado da Saúde (SES) informa que o Boletim Epidemiológico da Covid-19, desta segunda-feira, 11 de julho, traz **1.089** novos casos confirmados da doença. Deste total, foram **12** registrados nas últimas 24 horas e o restante por exames coletados em dias anteriores e que tiveram seus resultados inseridos no sistema, pelos municípios, na data de ontem.

Desta forma, hoje o Tocantins registra um total de **1.002.655** pessoas notificadas com a Covid-19 e acumula **329.172** casos confirmados da doença. Destes pacientes **322.129** estão recuperados e **2.873** estão ainda ativos (em isolamento domiciliar ou hospitalar), além de **4.170** óbitos.

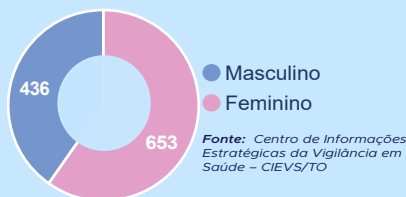
TABELA 1. Distribuição dos novos casos confirmados para COVID-19, segundo município de residência.

MUNICÍPIO	TOTAL	POPULAÇÃO ESTIMADA	PROPORÇÃO DE CONTAMINADOS EM RELAÇÃO A POPULAÇÃO	MUNICÍPIO	TOTAL	POPULAÇÃO ESTIMADA	PROPORÇÃO DE CONTAMINADOS EM RELAÇÃO A POPULAÇÃO
1 PALMAS	294	306296	0,1%	33 CARIRI DO TOCANTINS	3	4441	0,07%
2 ARAGUAÍNA	237	183381	0,13%	34 FORMOSO DO ARAGUAIA	3	18399	0,02%
3 PORTO NACIONAL	89	53316	0,17%	35 MURICILÂNDIA	3	3587	0,08%
4 GURUPI	56	87545	0,06%	36 NATIVIDADE	3	9250	0,03%
5 PARAÍSO DO TOCANTINS	55	51891	0,11%	37 SAMPAIO	3	4794	0,06%
6 MIRACEMA DO TOCANTINS	34	17936	0,19%	38 SILVANÓPOLIS	3	5428	0,06%
7 COLINAS DO TOCANTINS	29	35851	0,08%	39 ANANÁS	2	9492	0,02%
8 PONTE ALTA DO TOCANTINS	25	8116	0,31%	40 ARRAIAS	2	10534	0,02%
9 DIANÓPOLIS	24	22424	0,11%	41 BRASILÂNDIA DO TOCANTINS	2	2211	0,09%
10 TOCANTINÓPOLIS	24	22845	0,11%	42 BURITI DO TOCANTINS	2	11497	0,02%
11 MIRANORTE	17	13493	0,13%	43 FILADÉLFIA	2	8874	0,02%
12 LUZINÓPOLIS	13	3154	0,41%	44 PALMEIRAS DO TOCANTINS	2	6745	0,03%
13 RIO DOS BOIS	12	2856	0,42%	45 NOVA ROSALÂNDIA	2	4304	0,05%
14 ARAGOMINAS	11	5731	0,19%	46 NOVO ACORDO	2	4397	0,05%
15 AUGUSTINÓPOLIS	11	18643	0,06%	47 PEIXE	2	11873	0,02%
16 CENTENÁRIO	11	2936	0,37%	48 RIO DA CONCEIÇÃO	2	2171	0,09%
17 ARAGUATINS	9	36170	0,02%	49 SANTA ROSA DO TOCANTINS	2	4846	0,04%
18 ABREULÂNDIA	8	2594	0,31%	50 ARAGUACEMA	1	7155	0,01%
19 FIGUEIRÓPOLIS	8	5243	0,15%	51 ARAGUANÁ	1	5793	0,02%
20 COUTO MAGALHÃES	7	5639	0,12%	52 ARAPOEMA	1	6616	0,02%
21 TAGUATINGA	7	16825	0,04%	53 AXIXÁ DO TOCANTINS	1	9787	0,01%
22 ARAGUAÇU	6	8467	0,07%	54 BANDEIRANTES DO TOCANTINS	1	3592	0,03%
23 BREJINHO DE NAZARÉ	6	5519	0,11%	55 BARROLÂNDIA	1	5651	0,02%
24 TABOÃO	6	2602	0,23%	56 GOIANORTE	1	5130	0,02%
25 ITAPORÁ DO TOCANTINS	6	2420	0,25%	57 GUARÁI	1	26165	0,0%
26 CARRASCO BONITO	5	4130	0,12%	58 NAZARÉ	1	3834	0,03%
27 TUPIRAMA	5	1922	0,26%	59 PORTO ALEGRE DO TOCANTINS	1	3170	0,03%
28 CHAPADA DA NATIVIDADE	4	3331	0,12%	60 PRAIA NORTE	1	8498	0,01%
29 ITAGUATINS	4	5832	0,07%	61 PUGMIL	1	2717	0,04%
30 MAURILÂNDIA DO TOCANTINS	4	3448	0,12%	62 RIACHINHO	1	4684	0,02%
31 PINDORAMA DO TOCANTINS	4	4430	0,09%	63 SÃO BENTO DO TOCANTINS	1	5391	0,02%
32 ALVORADA	3	8396	0,04%	64 TOCANTÍNIA	1	7617	0,01%
TOTAL	1.089			TOTAL	1.089		

Fonte: Centro de Informações Estratégicas de Vigilância em Saúde - CIEVS/TO

NOTIFICAÇÕES PARA COVID-19

GRÁFICOS 1. Distribuição dos novos casos confirmados da COVID-19, segundo sexo.



GRÁFICOS 2. Distribuição dos novos casos confirmados da COVID-19, segundo Faixa Etária.

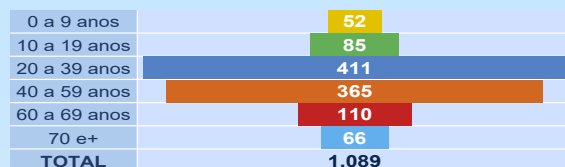
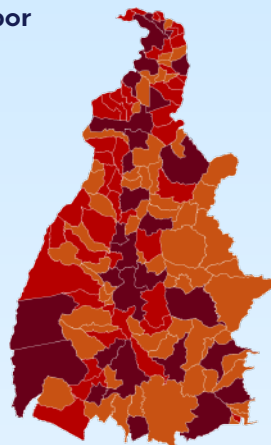


GRÁFICO 3. Perfil dos exames confirmados segundo tipo do teste, TOCANTINS.



Fonte: LACEN - TO, Acesso GAL em 10/07/2022 e CIEVS.

IMAGEM 1. Distribuição dos casos confirmados por Coronavírus segundo o município de residência.



Fonte: Centro de Informações Estratégicas da Vigilância em Saúde - CIEVS/TO

TABELA 2. Distribuição de casos e óbitos confirmados acumulados da COVID-19, segundo município de residência, TOCANTINS.

MUNICÍPIO	CASOS	ÓBITOS	MUNICÍPIO	CASOS	ÓBITOS
1 PALMAS	80403	728	31 WANDERLÂNDIA	2127	23
2 ARAGUAÍNA	49211	601	32 PEIXE	2076	22
3 GURUPI	23015	289	33 BARROLÂNDIA	846	21
4 PORTO NACIONAL	14771	220	34 FIGUEIRÓPOLIS	1457	21
5 PARAÍSO DO TOCANTINS	13007	211	35 ARAGUACEMA	1259	20
6 COLINAS DO TOCANTINS	9853	165	36 BREJINHO DE NAZARÉ	1305	20
7 GUARÁI	4139	83	37 DOIS IRMÃOS DO TOCANTINS	1150	20
8 ARAGUATINS	3375	76	38 CARIRI DO TOCANTINS	1708	18
9 FORMOSO DO ARAGUAIA	4795	72	39 ITAGUATINS	948	18
10 MIRANORTE	3962	62	40 SÃO VALÉRIO DA NATIVIDADE	1150	18
11 TOCANTINÓPOLIS	3714	60	41 COMBINADO	1543	17
12 MIRACEMA DO TOCANTINS	3643	56	42 CRISTALÂNDIA	724	17
13 NOVA OLINDA	1539	51	43 GOIATINS	1214	17
14 DIANÓPOLIS	3280	42	44 PONTE ALTA DO TOCANTINS	1723	17
15 XAMBIOÁ	2867	40	45 SÃO MIGUEL DO TOCANTINS	1180	17
16 TAGUATINGA	2308	34	46 ARAGUANÃ	629	16
17 ALVORADA	3274	32	47 ITACAJÁ	1593	16
18 AUGUSTINÓPOLIS	2269	32	48 NOVA ROSALÂNDIA	883	16
19 PEDRO AFONSO	2492	31	49 AGUIARNÓPOLIS	992	15
20 COLMÉIA	1384	29	50 MARIANÓPOLIS DO TOCANTINS	698	15
21 LAGOA DA CONFUSÃO	3053	29	51 CASEARA	662	14
22 PALMEIRÓPOLIS	2124	29	52 DARCIÓPOLIS	1002	14
23 ANANÁS	2278	28	53 FILADÉLFIA	843	14
24 BURITI DO TOCANTINS	1675	27	54 SANTA FÉ DO ARAGUAIA	971	14
25 ALIANÇA DO TOCANTINS	1233	26	55 APARECIDA DO RIO NEGRO	413	13
26 SILVANÓPOLIS	1593	26	56 ARRAIAS	1684	13
27 ARAGUAÇU	1939	25	57 BERNARDO SAYÃO	1117	13
28 AXIXÁ DO TOCANTINS	1281	24	58 JAÚ DO TOCANTINS	457	13
29 NATIVIDADE	1709	24	59 PARANÃ	963	13
30 ESPERANTINA	1054	23	60 TOCANTÍNIA	1502	13

Fonte: Centro de Informações Estratégicas da Vigilância em Saúde - CIEVS/TO

NOTIFICAÇÕES PARA COVID-19

MUNICÍPIO	CASOS	ÓBITOS
61 ARAPOEMA	635	12
62 CONCEIÇÃO DO TOCANTINS	608	12
63 ITAPIRATINS	640	12
64 MONTE DO CARMO	922	12
65 PEQUIZEIRO	723	12
66 ARAGOMINAS	1050	11
67 DIVINÓPOLIS DO TOCANTINS	1335	11
68 PONTE ALTA DO BOM JESUS	588	11
69 RIACHINHO	910	11
70 SÃO SEBASTIÃO DO TOCANTINS	858	11
71 SÍTIO NOVO DO TOCANTINS	1043	11
72 DUERÉ	546	10
73 FÁTIMA	931	10
74 TABOÇÃO	687	10
75 PRESIDENTE KENNEDY	688	10
76 SAMPAIO	779	10
77 SÃO BENTO DO TOCANTINS	1243	10
78 COUTO MAGALHÃES	1085	9
79 PALMEIRANTE	586	9
80 PINDORAMA DO TOCANTINS	781	9
81 PRAIA NORTE	379	9
82 SANDOLÂNDIA	676	9
83 ABREULÂNDIA	485	8
84 AURORA DO TOCANTINS	570	8
85 BABAÇULÂNDIA	907	8
86 BANDEIRANTES DO TOCANTINS	733	8
87 BARRA DO OURO	193	8
88 LAGOA DO TOCANTINS	366	8
89 PAU DARCO	601	8
80 PIUM	570	8
91 RECURSOLÂNDIA	439	8
92 RIO DOS BOIS	877	8
93 CARMOLÂNDIA	554	7
94 CARRASCO BONITO	840	7
95 CENTENÁRIO	506	7
96 GOIANORTE	580	7
97 NAZARÉ	658	7
98 NOVO ACORDO	631	7
99 NOVO ALEGRE	161	7
100 SANTA ROSA DO TOCANTINS	572	7

MUNICÍPIO	CASOS	ÓBITOS
101 SANTA TEREZA DO TOCANTINS	310	7
102 BRASILÂNDIA DO TOCANTINS	294	6
103 CAMPOS LINDOS	647	6
104 MONTE SANTO DO TOCANTINS	200	6
105 PALMEIRAS DO TOCANTINS	850	6
106 PUGMIL	394	6
107 ALMAS	319	5
108 ANGICO	252	5
109 LAJEADO	415	5
110 SANTA TEREZINHA DO TOCANTINS	371	5
111 IPUEIRAS	206	4
112 ITAPORÁ DO TOCANTINS	923	4
113 LIZARDA	176	4
114 MAURILÂNDIA DO TOCANTINS	662	4
115 RIO SONO	512	4
116 SÃO SALVADOR DO TOCANTINS	228	4
117 SUCUPIRA	449	4
118 BOM JESUS DO TOCANTINS	198	3
119 CHAPADA DA NATIVIDADE	297	3
120 CHAPADA DE AREIA	200	3
121 NOVO JARDIM	420	3
122 PORTO ALEGRE DO TOCANTINS	437	3
123 SANTA MARIA DO TOCANTINS	534	3
124 SÃO FÉLIX DO TOCANTINS	166	3
125 TUPIRATINS	394	3
126 CACHOEIRINHA	129	2
127 JUARINA	162	2
128 LUZINÓPOLIS	362	2
129 MURICILÂNDIA	767	2
130 RIO DA CONCEIÇÃO	424	2
131 SANTA RITA DO TOCANTINS	445	2
132 TALISMÁ	774	2
133 TUPIRAMA	432	2
134 LAVANDEIRA	285	1
135 MATEIROS	360	1
136 OLIVEIRA DE FÁTIMA	190	1
137 PIRAQUÊ	332	1
138 TAIPAS DO TOCANTINS	323	1
139 CRIXÁS DO TOCANTINS	338	0
TOTAL	329.172	4.170

DETALHE DOS NOVOS ÓBITOS

1. Mulher, 87 anos. Residente em Riachinho- TO. Comorbidades: não relatada. Óbito em 31/01/2022 no Instituto Sinai.

O DETALHAMENTO DOS CASOS ACUMULADOS PODEM SER ACESSADOS NO SITE DA SECRETARIA DA SAÚDE
integra.saude.to.gov.br/covid19

OBSERVAÇÕES:

O Estado possui uma plataforma onde todos podem acompanhar os números da Covid-19 no Tocantins:
<http://coronavirus.to.gov.br>

A Secretaria de Estado da Saúde (SES) esclarece que o banco de dados do Estado é dinâmico, em virtude do fechamento das investigações epidemiológicas, que alteram principalmente locais de residência dos casos positivos, trazendo modificações diárias no acumulado dos municípios e no total geral do Estado.

Os dados consolidados neste boletim são referentes às notificações recebidas no último dia, que podem abordar resultados diagnosticados em dias anteriores e notificados posteriormente ao Cives Estadual. Para manter a credibilidade dos dados contabilizados, os gráficos apresentam a distribuição de novos casos de acordo com a data do diagnóstico e não sua notificação, por parte dos municípios. Em cada edição, o boletim apresenta a distribuição dos novos casos também por este critério.

Todas as informações que constam no boletim são provenientes dos sistemas oficiais do Ministério da Saúde alimentados pelos municípios:

Sistema Gerenciador de Ambiente Laboratorial (GAL) é o sistema utilizado pelos municípios para cadastro das mostras que serão encaminhadas ao Lacen para realização dos exames.

E-SUS-VE é a ferramenta de registro de notificação de casos suspeitos da Covid-19.

SIVEP-Gripe, é o Sistema de Informação da Vigilância Epidemiológica da Gripe, utilizado para notificação dos casos de Síndrome Respiratória Aguda Grave (SRAG) em unidades hospitalares e unidades de Pronto Atendimento (UPA).

SIM é o sistema de Informação sobre mortalidade, desenvolvido pelo Ministério da Saúde para unificação dos dados sobre óbitos no país.

Considerando o aumento recente de casos positivos que tem demandado tempo excessivo para confirmação de residências junto aos municípios, o Estado prevê o preenchimento correto de informações nas plataformas que serão utilizadas para consolidação dos boletins diários e a atualização da residência nos cartões SUS utilizado nos cadastros dos sistemas.

O Estado não irá confirmar residências junto aos municípios, estes devem ficar atentos aos dados informados nos Boletins Epidemiológicos diários, nos sistemas de notificação e cadastros de exames no Lacen.

Qualquer divergência deverá ser informada ao Cievs/COE do Estado que fará as correções nos próximos boletins. Os dados contidos no boletim são consolidados com resultados de exames realizados no Lacen e notificações recebidas dos municípios até as 23:59h do último dia.