

NOTIFICAÇÕES PARA COVID-19

CASOS CONFIRMADOS

330.486

CASOS RECUPERADOS

322.986

CASOS ATIVOS
(EM ISOLAMENTO DOMICILIAR OU HOSPITALAR)

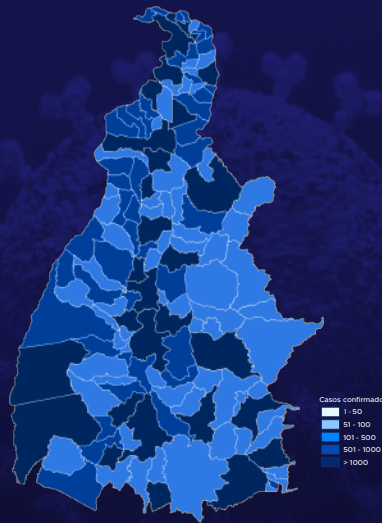
3.329

ÓBITOS

4.171

CASOS NOTIFICADOS

1.004.508



HOSPITALIZAÇÃO COVID

67

LEITOS PÚBLICOS **61**
CLÍNICOS **36**
UTI COVID **25**

LEITOS PRIVADOS **6**
CLÍNICOS **6**
UTI COVID **0**

VACINÔMETRO
2.612.181
DOSES APLICADAS

759º BOLETIM EPIDEMIOLÓGICO NOTIFICAÇÕES DA COVID-19 NO TOCANTINS

A Secretaria de Estado da Saúde (SES) informa que o Boletim Epidemiológico da Covid-19, desta terça-feira, 12 de julho, traz **1.319** novos casos confirmados da doença. Deste total, foram **542** registrados nas últimas 24 horas e o restante por exames coletados em dias anteriores e que tiveram seus resultados inseridos no sistema, pelos municípios, na data de ontem.

Desta forma, hoje o Tocantins registra um total de **1.004.508** pessoas notificadas com a Covid-19 e acumula 330.486 casos confirmados da doença. Destes pacientes **322.986** estão recuperados e **3.329** estão ainda ativos (em isolamento domiciliar ou hospitalar), além de **4.171** óbitos.

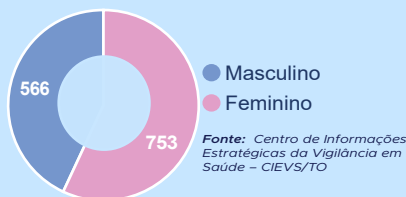
TABELA 1. Distribuição dos novos casos confirmados para COVID-19, segundo município de residência.

MUNICÍPIO	TOTAL	POPULAÇÃO ESTIMADA	PROPORÇÃO DE CONTAMINADOS EM RELAÇÃO À POPULAÇÃO	MUNICÍPIO	TOTAL	POPULAÇÃO ESTIMADA	PROPORÇÃO DE CONTAMINADOS EM RELAÇÃO À POPULAÇÃO
1 PALMAS	261	306296	0,09%	44 TALISMÃ	5	2812	0,18%
2 ARAGUAÍNA	153	183381	0,08%	45 BARROLÂNDIA	4	5651	0,07%
3 PARAÍSO DO TOCANTINS	95	51891	0,18%	46 BREJINHO DE NAZARÉ	4	5519	0,07%
4 GURUPI	84	87545	0,1%	47 CENTENÁRIO	4	2936	0,14%
5 BANDEIRANTES DO TOCANTINS	49	3592	1,36%	48 FILADÉLFIA	4	8874	0,05%
6 PORTO NACIONAL	47	53316	0,09%	49 PRESIDENTE KENNEDY	4	3676	0,11%
7 CARMOLÂNDIA	45	2603	1,73%	50 SANDOLÂNDIA	4	3373	0,12%
8 AUGUSTINÓPOLIS	43	18643	0,23%	51 SANTA TEREZA DO TOCANTINS	4	2897	0,14%
9 MIRANORTE	37	13493	0,27%	52 ALIANÇA DO TOCANTINS	3	5346	0,06%
10 ARAGUAÇU	30	8467	0,35%	53 ARAGOMINAS	3	5731	0,05%
11 COLINAS DO TOCANTINS	30	35851	0,08%	54 ESPERANTINA	3	11139	0,03%
12 TOCANTINÓPOLIS	25	22845	0,11%	55 FIGUEIRÓPOLIS	3	5243	0,06%
13 GUARÁI	23	26165	0,09%	56 LAGOA DO TOCANTINS	3	4393	0,07%
14 ABREULÂNDIA	20	2594	0,77%	57 PAU D'ARCO	3	4867	0,06%
15 MARIANÓPOLIS DO TOCANTINS	20	5254	0,38%	58 PINDORAMA DO TOCANTINS	3	4430	0,07%
16 MIRACEMA DO TOCANTINS	20	17936	0,11%	59 RIACHINHO	3	4684	0,06%
17 SANTA TEREZINHA DO TOCANTINS	17	2530	0,67%	60 ARRAIAS	2	10534	0,02%
18 XAMBIOÁ	16	11520	0,14%	61 CASEARA	2	5442	0,04%
19 LUZINÓPOLIS	15	3154	0,48%	62 FORMOSO DO ARAGUAIA	2	18399	0,01%
20 BERNARDO SAYÃO	14	4448	0,31%	63 TABOÇAO	2	2602	0,08%
21 JAÚ DO TOCANTINS	14	3878	0,36%	64 PEDRO AFONSO	2	13773	0,01%
22 DOIS IRMÃOS DO TOCANTINS	13	7185	0,18%	65 PEIXE	2	11873	0,02%
23 MURICILÂNDIA	12	3587	0,33%	66 PRAIA NORTE	2	8498	0,02%
24 WANDERLÂNDIA	12	11734	0,1%	67 BRASILÂNDIA DO TOCANTINS	1	2211	0,05%
25 TAGUATINGA	11	16825	0,07%	68 BURITI DO TOCANTINS	1	11497	0,01%
26 DIANÓPOLIS	10	22424	0,04%	69 CARRASCO BONITO	1	4130	0,02%
27 AXIXÁ DO TOCANTINS	9	9787	0,09%	70 CHAPADA DE AREIA	1	1410	0,07%
28 ITAGUATINS	9	5832	0,15%	71 GOIANORTE	1	5130	0,02%
29 CARIRI DO TOCANTINS	8	4441	0,18%	72 ITAPORÁ DO TOCANTINS	1	2420	0,04%
30 RIO DOS BOIS	8	2856	0,28%	73 LAJEADO	1	3167	0,03%
31 SÃO SEBASTIÃO DO TOCANTINS	8	4852	0,16%	74 MONTE SANTO DO TOCANTINS	1	2295	0,04%
32 ALVORADA	7	8396	0,08%	75 PALMEIRAS DO TOCANTINS	1	6745	0,01%
33 ARAGUATINS	7	36170	0,02%	76 PALMEIRANTE	1	6131	0,02%
34 NOVA ROSALÂNDIA	7	4304	0,16%	77 PIUM	1	7743	0,01%
35 ARAGUAÇEMA	6	7155	0,08%	78 PONTE ALTA DO BOM JESUS	1	4591	0,02%
36 ARAPOEMA	6	6616	0,09%	79 PORTO ALEGRE DO TOCANTINS	1	3170	0,03%
37 IPUEIRAS	6	2052	0,29%	80 RIO SONO	1	6488	0,02%
38 SANTA ROSA DO TOCANTINS	6	4846	0,12%	81 SÃO MIGUEL DO TOCANTINS	1	12294	0,01%
39 TUPIRATINS	6	2729	0,22%	82 SÃO SALVADOR DO TOCANTINS	1	3094	0,03%
40 GOIATINS	5	13095	0,04%	83 SILVANÓPOLIS	1	5428	0,02%
41 PONTE ALTA DO TOCANTINS	5	8116	0,06%	84 TOCANTINIA	1	7617	0,01%
42 SANTA FÉ DO ARAGUAIA	5	7595	0,07%	85 TUPIRAMA	1	1922	0,05%
43 SÃO BENTO DO TOCANTINS	5	5391	0,09%	TOTAL	1.319		

Fonte: Centro de Informações Estratégicas de Vigilância em Saúde - CEVISA/SES

NOTIFICAÇÕES PARA COVID-19

GRÁFICOS 1. Distribuição dos novos casos confirmados da COVID-19, segundo sexo.



GRÁFICOS 2. Distribuição dos novos casos confirmados da COVID-19, segundo Faixa Etária.

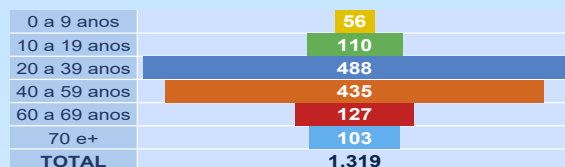
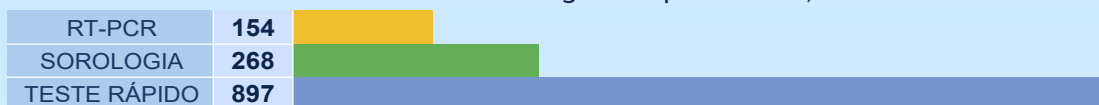
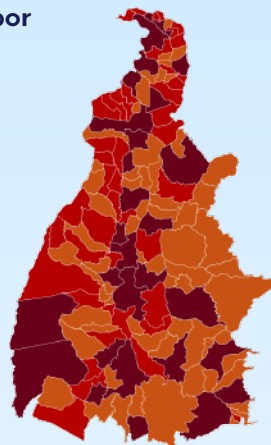



GRÁFICO 3. Perfil dos exames confirmados segundo tipo do teste, TOCANTINS.



Fonte: LACEN - TO, Acesso GAL em 11/07/2022 e CIEVS.

IMAGEM 1. Distribuição dos casos confirmados por Coronavírus segundo o município de residência.



Fonte: Centro de Informações Estratégicas da Vigilância em Saúde - CIEVS/TO

TABELA 2. Distribuição de casos e óbitos confirmados acumulados da COVID-19, segundo município de residência, TOCANTINS.

MUNICÍPIO	CASOS	ÓBITOS	MUNICÍPIO	CASOS	ÓBITOS
1 PALMAS	80662	728	31 WANDERLÂNDIA	2141	23
2 ARAGUAÍNA	49367	601	32 PEIXE	2076	22
3 GURUPI	23101	289	33 BARROLÂNDIA	850	21
4 PORTO NACIONAL	14817	221	34 FIGUEIRÓPOLIS	1460	21
5 PARAÍSO DO TOCANTINS	13098	211	35 ARAGUACEMA	1265	20
6 COLINAS DO TOCANTINS	9882	165	36 BREJINHO DE NAZARÉ	1309	20
7 GUARÁI	4162	83	37 DOIS IRMÃOS DO TOCANTINS	1163	20
8 ARAGUATINS	3382	76	38 CARIRI DO TOCANTINS	1716	18
9 FORMOSO DO ARAGUAIA	4797	72	39 ITAGUATINS	957	18
10 MIRANORTE	3997	62	40 SÃO VALÉRIO DA NATIVIDADE	1150	18
11 TOCANTINÓPOLIS	3740	60	41 COMBINADO	1543	17
12 MIRACEMA DO TOCANTINS	3665	56	42 CRISTALÂNDIA	724	17
13 NOVA OLINDA	1539	51	43 GOIATINS	1219	17
14 DIANÓPOLIS	3290	42	44 PONTE ALTA DO TOCANTINS	1728	17
15 XAMBIOÁ	2883	40	45 SÃO MIGUEL DO TOCANTINS	1181	17
16 TAGUATINGA	2319	34	46 ARAGUANÃ	629	16
17 ALVORADA	3281	32	47 ITACAJÁ	1593	16
18 AUGUSTINÓPOLIS	2311	32	48 NOVA ROSALÂNDIA	890	16
19 PEDRO AFONSO	2494	31	49 AGUIARNÓPOLIS	992	15
20 COLMÉIA	1384	29	50 MARIANÓPOLIS DO TOCANTINS	718	15
21 LAGOA DA CONFUSÃO	3053	29	51 CASEARA	664	14
22 PALMEIRÓPOLIS	2124	29	52 DARCIÓPOLIS	1002	14
23 ANANÁS	2278	28	53 FILADÉLFIA	847	14
24 BURITI DO TOCANTINS	1676	27	54 SANTA FÉ DO ARAGUAIA	976	14
25 ALIANÇA DO TOCANTINS	1236	26	55 APARECIDA DO RIO NEGRO	413	13
26 SILVANÓPOLIS	1594	26	56 ARRAIAS	1686	13
27 ARAGUAÇU	1969	25	57 BERNARDO SAYÃO	1131	13
28 AXIXÁ DO TOCANTINS	1290	24	58 JAÚ DO TOCANTINS	471	13
29 NATIVIDADE	1709	24	59 PARANÃ	963	13
30 ESPERANTINA	1057	23	60 TOCANTÍNIA	1502	13

Fonte: Centro de Informações Estratégicas da Vigilância em Saúde - CIEVS/TO

NOTIFICAÇÕES PARA COVID-19

MUNICÍPIO	CASOS	ÓBITOS
61 ARAPOEMA	641	12
62 CONCEIÇÃO DO TOCANTINS	608	12
63 ITAPIRATINS	640	12
64 MONTE DO CARMO	922	12
65 PEQUIZEIRO	723	12
66 ARAGOMINAS	1053	11
67 DIVINÓPOLIS DO TOCANTINS	1335	11
68 PONTE ALTA DO BOM JESUS	589	11
69 RIACHINHO	913	11
70 SÃO SEBASTIÃO DO TOCANTINS	866	11
71 SÍTIO NOVO DO TOCANTINS	1043	11
72 DUERÉ	546	10
73 FÁTIMA	931	10
74 TABOÇÃO	689	10
75 PRESIDENTE KENNEDY	692	10
76 SAMPAIO	779	10
77 SÃO BENTO DO TOCANTINS	1248	10
78 COUTO MAGALHÃES	1085	9
79 PALMEIRANTE	587	9
80 PINDORAMA DO TOCANTINS	784	9
81 PRAIA NORTE	381	9
82 SANDOLÂNDIA	680	9
83 ABREULÂNDIA	505	8
84 AURORA DO TOCANTINS	570	8
85 BABAÇULÂNDIA	907	8
86 BANDEIRANTES DO TOCANTINS	782	8
87 BARRA DO OURO	193	8
88 LAGOA DO TOCANTINS	369	8
89 PAU DARCO	604	8
80 PIUM	571	8
91 RECURSOLÂNDIA	439	8
92 RIO DOS BOIS	885	8
93 CARMOLÂNDIA	599	7
94 CARRASCO BONITO	841	7
95 CENTENÁRIO	510	7
96 GOIANORTE	581	7
97 NAZARÉ	658	7
98 NOVO ACORDO	631	7
99 NOVO ALEGRE	161	7
100 SANTA ROSA DO TOCANTINS	578	7

MUNICÍPIO	CASOS	ÓBITOS
101 SANTA TEREZA DO TOCANTINS	314	7
102 BRASILÂNDIA DO TOCANTINS	295	6
103 CAMPOS LINDOS	647	6
104 MONTE SANTO DO TOCANTINS	201	6
105 PALMEIRAS DO TOCANTINS	851	6
106 PUGMIL	394	6
107 ALMAS	319	5
108 ANGICO	252	5
109 LAJEADO	416	5
110 SANTA TEREZINHA DO TOCANTINS	387	5
111 IPUEIRAS	212	4
112 ITAPORÃ DO TOCANTINS	924	4
113 LIZARDA	176	4
114 MAURILÂNDIA DO TOCANTINS	662	4
115 RIO SONO	513	4
116 SÃO SALVADOR DO TOCANTINS	229	4
117 SUCUPIRA	449	4
118 BOM JESUS DO TOCANTINS	198	3
119 CHAPADA DA NATIVIDADE	297	3
120 CHAPADA DE AREIA	201	3
121 NOVO JARDIM	420	3
122 PORTO ALEGRE DO TOCANTINS	438	3
123 SANTA MARIA DO TOCANTINS	534	3
124 SÃO FÉLIX DO TOCANTINS	166	3
125 TUPIRATINS	400	3
126 CACHOEIRINHA	129	2
127 JUARINA	162	2
128 LUZINÓPOLIS	377	2
129 MURICILÂNDIA	779	2
130 RIO DA CONCEIÇÃO	424	2
131 SANTA RITA DO TOCANTINS	445	2
132 TALISMÃ	779	2
133 TUPIRAMA	433	2
134 LAVANDEIRA	285	1
135 MATEIROS	360	1
136 OLIVEIRA DE FÁTIMA	190	1
137 PIRAQUÊ	332	1
138 TAIPAS DO TOCANTINS	323	1
139 CRIXÁS DO TOCANTINS	338	0
TOTAL	330.486	4.171

DETALHE DOS NOVOS ÓBITOS

1. Homem, 85 anos. Residente em Porto Nacional- TO. Comorbidades: não relatada. Óbito em 07/07/2022 no Hospital Regional de Porto Nacional.

O DETALHAMENTO DOS CASOS ACUMULADOS PODEM SER ACESSADOS NO SITE DA SECRETARIA DA SAÚDE
integra.saude.to.gov.br/covid19

OBSERVAÇÕES:

O Estado possui uma plataforma onde todos podem acompanhar os números da Covid-19 no Tocantins:
<http://coronavirus.to.gov.br>

A Secretaria de Estado da Saúde (SES) esclarece que o banco de dados do Estado é dinâmico, em virtude do fechamento das investigações epidemiológicas, que alteram principalmente locais de residência dos casos positivos, trazendo modificações diárias no acumulado dos municípios e no total geral do Estado.

Os dados consolidados neste boletim são referentes às notificações recebidas no último dia, que podem abordar resultados diagnosticados em dias anteriores e notificados posteriormente ao Cives Estadual. Para manter a credibilidade dos dados contabilizados, os gráficos apresentam a distribuição de novos casos de acordo com a data do diagnóstico e não sua notificação, por parte dos municípios. Em cada edição, o boletim apresenta a distribuição dos novos casos também por este critério.

Todas as informações que constam no boletim são provenientes dos sistemas oficiais do Ministério da Saúde alimentados pelos municípios:

Sistema Gerenciador de Ambiente Laboratorial (GAL) é o sistema utilizado pelos municípios para cadastro das mostras que serão encaminhadas ao Lacen para realização dos exames.

E-SUS-VE é a ferramenta de registro de notificação de casos suspeitos da Covid-19.

SIVEP-Gripe, é o Sistema de Informação da Vigilância Epidemiológica da Gripe, utilizado para notificação dos casos de Síndrome Respiratória Aguda Grave (SRAG) em unidades hospitalares e unidades de Pronto Atendimento (UPA).

SIM é o sistema de Informação sobre mortalidade, desenvolvido pelo Ministério da Saúde para unificação dos dados sobre óbitos no país.

Considerando o aumento recente de casos positivos que tem demandado tempo excessivo para confirmação de residências junto aos municípios, o Estado prevê o preenchimento correto de informações nas plataformas que serão utilizadas para consolidação dos boletins diários e a atualização da residência nos cartões SUS utilizado nos cadastros dos sistemas.

O Estado não irá confirmar residências junto aos municípios, estes devem ficar atentos aos dados informados nos Boletins Epidemiológicos diários, nos sistemas de notificação e cadastros de exames no Lacen.

Qualquer divergência deverá ser informada ao Cievs/COE do Estado que fará as correções nos próximos boletins. Os dados contidos no boletim são consolidados com resultados de exames realizados no Lacen e notificações recebidas dos municípios até as 23:59h do último dia.