

CASOS CONFIRMADOS

331.359

CASOS RECUPERADOS

323.725

CASOS ATIVOS
(EM ISOLAMENTO DOMICILIAR OU HOSPITALAR)

3.463

ÓBITOS

4.171

CASOS NOTIFICADOS

1.005.886

HOSPITALIZAÇÃO COVID

67

LEITOS PÚBLICOS **62**

CLÍNICOS **36**

UTI COVID **26**

LEITOS PRIVADOS **5**

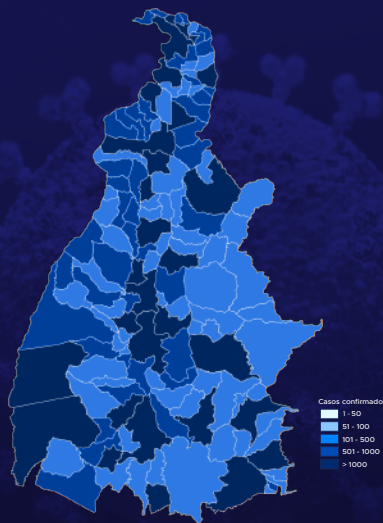
CLÍNICOS **5**

UTI COVID **0**

VACINÔMETRO

2.612.181

DOSES APLICADAS



760º BOLETIM EPIDEMIOLÓGICO NOTIFICAÇÕES DA COVID-19 NO TOCANTINS

A Secretaria de Estado da Saúde (SES) informa que o Boletim Epidemiológico da Covid-19, desta quarta-feira, 13 de julho, traz **874** novos casos confirmados da doença. Deste total, foram **389** registrados nas últimas 24 horas e o restante por exames coletados em dias anteriores e que tiveram seus resultados inseridos no sistema, pelos municípios, na data de ontem.

Desta forma, hoje o Tocantins registra um total de **1.005.886** pessoas notificadas com a Covid-19 e acumula **331.359** casos confirmados da doença. Destes pacientes **323.725** estão recuperados e **3.463** estão ainda ativos (em isolamento domiciliar ou hospitalar), além de **4.171** óbitos.

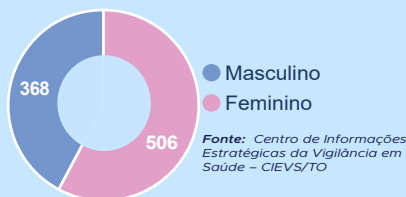
TABELA 1. Distribuição dos novos casos confirmados para COVID-19, segundo município de residência.

MUNICÍPIO	TOTAL	POPULAÇÃO ESTIMADA	PROPORÇÃO DE CONTAMINADOS EM RELAÇÃO À POPULAÇÃO	MUNICÍPIO	TOTAL	POPULAÇÃO ESTIMADA	PROPORÇÃO DE CONTAMINADOS EM RELAÇÃO À POPULAÇÃO
1 PALMAS	195	306296	0,06%	35 PRAIA NORTE	5	8498	0,06%
2 ARAGUAÍNA	143	183381	0,08%	36 SANTA ROSA DO TOCANTINS	5	4846	0,1%
3 GURUPI	57	87545	0,07%	37 TAGUATINGA	5	16825	0,03%
4 PARAÍSO DO TOCANTINS	47	51891	0,09%	38 ALIANÇA DO TOCANTINS	4	5346	0,07%
5 WANDERLÂNDIA	25	11734	0,21%	39 PAU D'ARCO	4	4867	0,08%
6 DIANÓPOLIS	23	22424	0,1%	40 BERNARDO SAYÃO	3	4448	0,07%
7 PORTO NACIONAL	23	53316	0,04%	41 CARIRI DO TOCANTINS	3	4441	0,07%
8 DARWINÓPOLIS	21	6174	0,34%	42 CHAPADA DA NATIVIDADE	3	3331	0,09%
9 MIRACEMA DO TOCANTINS	20	17936	0,11%	43 GOIATINS	3	13095	0,02%
10 MIRANORTE	19	13493	0,14%	44 ITAPORÁ DO TOCANTINS	3	2420	0,12%
11 ARAGUAÇU	17	8467	0,2%	45 MARIANÓPOLIS DO TOCANTINS	3	5254	0,06%
12 PONTE ALTA DO TOCANTINS	17	8116	0,21%	46 RIO DOS BOIS	3	2856	0,11%
13 NOVA OLINDA	15	11917	0,13%	47 PUGMIL	2	2717	0,07%
14 NOVA ROSALÂNDIA	14	4304	0,33%	48 SÃO BENTO DO TOCANTINS	2	5391	0,04%
15 MAURILÂNDIA DO TOCANTINS	13	3448	0,38%	49 TALISMÁ	2	2812	0,07%
16 COLINAS DO TOCANTINS	12	35851	0,03%	50 ARAPOEMA	1	6616	0,02%
17 PEDRO AFONSO	12	13773	0,09%	51 ARRAIAS	1	10534	0,01%
18 SÃO VALÉRIO	12	3904	0,31%	52 CACHOEIRINHA	1	2284	0,04%
19 ITAGUATINS	11	5832	0,19%	53 DIVINÓPOLIS DO TOCANTINS	1	6943	0,01%
20 PEIXE	10	11873	0,08%	54 DOIS IRMÃOS DO TOCANTINS	1	7185	0,01%
21 AXIXÁ DO TOCANTINS	9	9787	0,09%	55 FIGUEIRÓPOLIS	1	5243	0,02%
22 BREJINHO DE NAZARÉ	9	5519	0,16%	56 FORMOSO DO ARAGUAIA	1	18399	0,01%
23 CENTENÁRIO	9	2936	0,31%	57 GOIANORTE	1	5130	0,02%
24 LUZINÓPOLIS	9	3154	0,29%	58 PALMEIRAS DO TOCANTINS	1	6745	0,01%
25 ALVORADA	8	8396	0,1%	59 MURICILÂNDIA	1	3587	0,03%
26 GUARÁ	8	26165	0,03%	60 NATIVIDADE	1	9250	0,01%
27 TOCANTINÓPOLIS	8	22845	0,04%	61 COLMÉIA	1	8141	0,01%
28 SAMPAIO	7	4794	0,15%	62 PINDORAMA DO TOCANTINS	1	4430	0,02%
29 ARAGOMINAS	6	5731	0,1%	63 PORTO ALEGRE DO TOCANTINS	1	3170	0,03%
30 BANDEIRANTES DO TOCANTINS	6	3592	0,17%	64 PRESIDENTE KENNEDY	1	3676	0,03%
31 BARROLÂNDIA	6	5651	0,11%	65 SANTA FÉ DO ARAGUAIA	1	7595	0,01%
32 ABREULÂNDIA	5	2594	0,19%	66 SÃO MIGUEL DO TOCANTINS	1	12294	0,01%
33 ARAGUATINS	5	36170	0,01%	67 XAMBIOÁ	1	11520	0,01%
34 TABOÇAO	5	2602	0,19%	TOTAL	874		

Fonte: Centro de Informações Estratégicas em Vigilância em Saúde - CIEVS/TO

NOTIFICAÇÕES PARA COVID-19

GRÁFICOS 1. Distribuição dos novos casos confirmados da COVID-19, segundo sexo.



GRÁFICOS 2. Distribuição dos novos casos confirmados da COVID-19, segundo Faixa Etária.

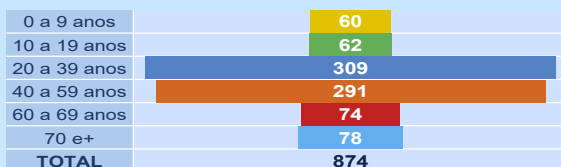
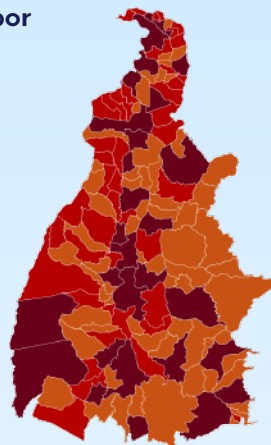


GRÁFICO 3. Perfil dos exames confirmados segundo tipo do teste, TOCANTINS.



Fonte: LACEN - TO, Acesso GAL em 12/07/2022 e CIEVS.

IMAGEM 1. Distribuição dos casos confirmados por Coronavírus segundo o município de residência.



Fonte: Centro de Informações Estratégicas da Vigilância em Saúde - CIEVS/TO

TABELA 2. Distribuição de casos e óbitos confirmados acumulados da COVID-19, segundo município de residência, TOCANTINS.

MUNICÍPIO	CASOS	ÓBITOS	MUNICÍPIO	CASOS	ÓBITOS
1 PALMAS	80857	728	31 WANDERLÂNDIA	2166	23
2 ARAGUAÍNA	49511	601	32 PEIXE	2086	22
3 GURUPI	23157	289	33 BARROLÂNDIA	856	21
4 PORTO NACIONAL	14840	221	34 FIGUEIRÓPOLIS	1461	21
5 PARAÍSO DO TOCANTINS	13144	211	35 ARAGUACEMA	1265	20
6 COLINAS DO TOCANTINS	9894	165	36 BREJINHO DE NAZARÉ	1318	20
7 GUARÁI	4171	83	37 DOIS IRMÃOS DO TOCANTINS	1164	20
8 ARAGUATINS	3387	76	38 CARIRI DO TOCANTINS	1719	18
9 FORMOSO DO ARAGUAIA	4798	72	39 ITAGUATINS	968	18
10 MIRANORTE	4016	62	40 SÃO VALÉRIO DA NATIVIDADE	1162	18
11 TOCANTINÓPOLIS	3748	60	41 COMBINADO	1543	17
12 MIRACEMA DO TOCANTINS	3685	56	42 CRISTALÂNDIA	724	17
13 NOVA OLINDA	1554	51	43 GOIATINS	1222	17
14 DIANÓPOLIS	3313	42	44 PONTE ALTA DO TOCANTINS	1745	17
15 XAMBIOÁ	2884	40	45 SÃO MIGUEL DO TOCANTINS	1182	17
16 TAGUATINGA	2324	34	46 ARAGUANÃ	629	16
17 ALVORADA	3289	32	47 ITACAJÁ	1593	16
18 AUGUSTINÓPOLIS	2311	32	48 NOVA ROSALÂNDIA	904	16
19 PEDRO AFONSO	2505	31	49 AGUIARNÓPOLIS	992	15
20 COLMÉIA	1385	29	50 MARIANÓPOLIS DO TOCANTINS	721	15
21 LAGOA DA CONFUSÃO	3053	29	51 CASEARA	664	14
22 PALMEIRÓPOLIS	2124	29	52 DARCIÓPOLIS	1023	14
23 ANANÁS	2278	28	53 FILADÉLFIA	847	14
24 BURITI DO TOCANTINS	1676	27	54 SANTA FÉ DO ARAGUAIA	977	14
25 ALIANÇA DO TOCANTINS	1240	26	55 APARECIDA DO RIO NEGRO	413	13
26 SILVANÓPOLIS	1594	26	56 ARRAIAS	1687	13
27 ARAGUAÇU	1986	25	57 BERNARDO SAYÃO	1134	13
28 AXIXÁ DO TOCANTINS	1299	24	58 JAÚ DO TOCANTINS	471	13
29 NATIVIDADE	1710	24	59 PARANÃ	963	13
30 ESPERANTINA	1057	23	60 TOCANTÍNIA	1502	13

Fonte: Centro de Informações Estratégicas da Vigilância em Saúde - CIEVS/TO

NOTIFICAÇÕES PARA COVID-19

MUNICÍPIO	CASOS	ÓBITOS
61 ARAPOEMA	642	12
62 CONCEIÇÃO DO TOCANTINS	608	12
63 ITAPIRATINS	640	12
64 MONTE DO CARMO	922	12
65 PEQUIZEIRO	723	12
66 ARAGOMINAS	1059	11
67 DIVINÓPOLIS DO TOCANTINS	1336	11
68 PONTE ALTA DO BOM JESUS	589	11
69 RIACHINHO	913	11
70 SÃO SEBASTIÃO DO TOCANTINS	866	11
71 SÍTIO NOVO DO TOCANTINS	1043	11
72 DUERÉ	546	10
73 FÁTIMA	931	10
74 TABOÇÃO	694	10
75 PRESIDENTE KENNEDY	693	10
76 SAMPAIO	786	10
77 SÃO BENTO DO TOCANTINS	1250	10
78 COUTO MAGALHÃES	1085	9
79 PALMEIRANTE	587	9
80 PINDORAMA DO TOCANTINS	785	9
81 PRAIA NORTE	386	9
82 SANDOLÂNDIA	680	9
83 ABREULÂNDIA	510	8
84 AURORA DO TOCANTINS	570	8
85 BABAÇULÂNDIA	907	8
86 BANDEIRANTES DO TOCANTINS	788	8
87 BARRA DO OURO	193	8
88 LAGOA DO TOCANTINS	369	8
89 PAU DARCO	608	8
80 PIUM	571	8
91 RECURSOLÂNDIA	439	8
92 RIO DOS BOIS	888	8
93 CARMOLÂNDIA	599	7
94 CARRASCO BONITO	841	7
95 CENTENÁRIO	519	7
96 GOIANORTE	582	7
97 NAZARÉ	658	7
98 NOVO ACORDO	631	7
99 NOVO ALEGRE	161	7
100 SANTA ROSA DO TOCANTINS	583	7

MUNICÍPIO	CASOS	ÓBITOS
101 SANTA TEREZA DO TOCANTINS	314	7
102 BRASILÂNDIA DO TOCANTINS	295	6
103 CAMPOS LINDOS	647	6
104 MONTE SANTO DO TOCANTINS	201	6
105 PALMEIRAS DO TOCANTINS	852	6
106 PUGMIL	396	6
107 ALMAS	319	5
108 ANGICO	252	5
109 LAJEADO	416	5
110 SANTA TEREZINHA DO TOCANTINS	387	5
111 IPUEIRAS	212	4
112 ITAPORÁ DO TOCANTINS	927	4
113 LIZARDA	176	4
114 MAURILÂNDIA DO TOCANTINS	675	4
115 RIO SONO	513	4
116 SÃO SALVADOR DO TOCANTINS	229	4
117 SUCUPIRA	449	4
118 BOM JESUS DO TOCANTINS	198	3
119 CHAPADA DA NATIVIDADE	300	3
120 CHAPADA DE AREIA	201	3
121 NOVO JARDIM	420	3
122 PORTO ALEGRE DO TOCANTINS	439	3
123 SANTA MARIA DO TOCANTINS	534	3
124 SÃO FÉLIX DO TOCANTINS	166	3
125 TUPIRATINS	400	3
126 CACHOEIRINHA	130	2
127 JUARINA	162	2
128 LUZINÓPOLIS	386	2
129 MURICILÂNDIA	780	2
130 RIO DA CONCEIÇÃO	424	2
131 SANTA RITA DO TOCANTINS	445	2
132 TALISMÁ	781	2
133 TUPIRAMA	433	2
134 LAVANDEIRA	285	1
135 MATEIROS	360	1
136 OLIVEIRA DE FÁTIMA	190	1
137 PIRAQUÊ	332	1
138 TAIPAS DO TOCANTINS	323	1
139 CRIXÁS DO TOCANTINS	338	0
TOTAL	331.359	4.171

DETALHE DOS NOVOS ÓBITOS

Sem novos óbitos registrados.

O DETALHAMENTO DOS CASOS ACUMULADOS PODEM SER ACESSADOS NO SITE DA SECRETARIA DA SAÚDE
integra.saude.to.gov.br/covid19

OBSERVAÇÕES:

O Estado possui uma plataforma onde todos podem acompanhar os números da Covid-19 no Tocantins:
<http://coronavirus.to.gov.br>

A Secretaria de Estado da Saúde (SES) esclarece que o banco de dados do Estado é dinâmico, em virtude do fechamento das investigações epidemiológicas, que alteram principalmente locais de residência dos casos positivos, trazendo modificações diárias no acumulado dos municípios e no total geral do Estado.

Os dados consolidados neste boletim são referentes às notificações recebidas no último dia, que podem abordar resultados diagnosticados em dias anteriores e notificados posteriormente ao Cives Estadual. Para manter a credibilidade dos dados contabilizados, os gráficos apresentam a distribuição de novos casos de acordo com a data do diagnóstico e não sua notificação, por parte dos municípios. Em cada edição, o boletim apresenta a distribuição dos novos casos também por este critério.

Todas as informações que constam no boletim são provenientes dos sistemas oficiais do Ministério da Saúde alimentados pelos municípios:

Sistema Gerenciador de Ambiente Laboratorial (GAL) é o sistema utilizado pelos municípios para cadastro das mostras que serão encaminhadas ao Lacen para realização dos exames.

E-SUS-VE é a ferramenta de registro de notificação de casos suspeitos da Covid-19.

SIVEP-Gripe, é o Sistema de Informação da Vigilância Epidemiológica da Gripe, utilizado para notificação dos casos de Síndrome Respiratória Aguda Grave (SRAG) em unidades hospitalares e unidades de Pronto Atendimento (UPA).

SIM é o sistema de Informação sobre mortalidade, desenvolvido pelo Ministério da Saúde para unificação dos dados sobre óbitos no país.

Considerando o aumento recente de casos positivos que tem demandado tempo excessivo para confirmação de residências junto aos municípios, o Estado prevê o preenchimento correto de informações nas plataformas que serão utilizadas para consolidação dos boletins diários e a atualização da residência nos cartões SUS utilizado nos cadastros dos sistemas.

O Estado não irá confirmar residências junto aos municípios, estes devem ficar atentos aos dados informados nos Boletins Epidemiológicos diários, nos sistemas de notificação e cadastros de exames no Lacen.

Qualquer divergência deverá ser informada ao Cievs/COE do Estado que fará as correções nos próximos boletins. Os dados contidos no boletim são consolidados com resultados de exames realizados no Lacen e notificações recebidas dos municípios até as 23:59h do último dia.