

CASOS CONFIRMADOS

335.116

CASOS RECUPERADOS

328.708

CASOS ATIVOS
(EM ISOLAMENTO DOMICILIAR OU HOSPITALAR)

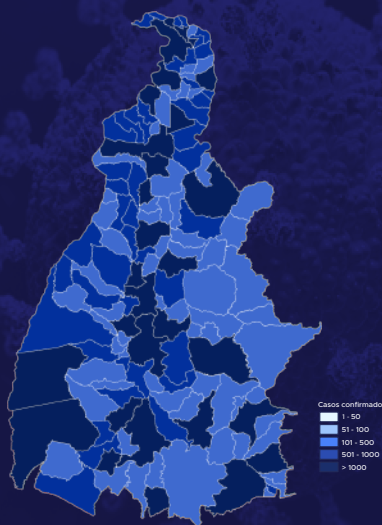
2.228

ÓBITOS

4.180

CASOS NOTIFICADOS

1.015.474



HOSPITALIZAÇÃO COVID

58

LEITOS PÚBLICOS **51**
CLÍNICOS **30**
UTI COVID **21**

LEITOS PRIVADOS **7**
CLÍNICOS **7**
UTI COVID **0**

VACINÔMETRO
DOSES APLICADAS

2.629.605

765º BOLETIM EPIDEMIOLÓGICO DE NOTIFICAÇÕES DA COVID-19 NO TOCANTINS

A Secretaria de Estado da Saúde (SES) informa que o Boletim Epidemiológico da Covid-19, desta quarta-feira, 20 de julho, traz 736 novos casos confirmados da doença. Deste total, foram 239 registrados nas últimas 24 horas e o restante por exames coletados em dias anteriores e que tiveram seus resultados inseridos no sistema, pelos municípios, na data de ontem.

Desta forma, hoje o Tocantins registra um total de 1.015.474 pessoas notificadas com a Covid-19 e acumula 335.116 casos confirmados da doença. Destes pacientes 328.708 estão recuperados e 2.228 estão ainda ativos (em isolamento domiciliar ou hospitalar), além de 4.180 óbitos.

TABELA 1. Distribuição dos novos casos confirmados para COVID-19, segundo município de residência, TOCANTINS.

MUNICÍPIO	TOTAL	POPULAÇÃO ESTIMADA	PROPORÇÃO DE CONTAMINADOS EM RELAÇÃO À POPULAÇÃO	MUNICÍPIO	TOTAL	POPULAÇÃO ESTIMADA	PROPORÇÃO DE CONTAMINADOS EM RELAÇÃO À POPULAÇÃO
PALMAS	152	306296	0,05%	ESPERANTINA	4	11139	0,04%
ARAGUAÍNA	77	183381	0,04%	ITAPIRATINS	4	3795	0,11%
PARAÍSO DO TOCANTINS	46	51891	0,09%	PONTE ALTA DO TOCANTINS	4	8116	0,05%
PORTO NACIONAL	43	53316	0,08%	RECURSOLÂNDIA	4	4342	0,09%
MIRACEMA DO TOCANTINS	38	17936	0,21%	SANTA RITA DO TOCANTINS	4	2386	0,17%
TOCANTÍNIA	30	7617	0,39%	DIANÓPOLIS	3	22424	0,01%
GURUPI	29	87545	0,03%	ITAPORÁ DO TOCANTINS	3	2420	0,12%
AUGUSTINÓPOLIS	26	18643	0,14%	SANTA FÉ DO ARAGUAIA	3	7595	0,04%
FÁTIMA	26	3830	0,68%	SÃO SEBASTIÃO DO TOCANTINS	3	4852	0,06%
ARAGUACEMA	24	7155	0,34%	ALVORADA	2	8396	0,02%
LAGOA DA CONFUSÃO	18	13676	0,13%	BARROLÂNDIA	2	5651	0,04%
COLINAS DO TOCANTINS	17	35851	0,05%	BERNARDO SAYÃO	2	4448	0,04%
BURITI DO TOCANTINS	15	11497	0,13%	BREJINHO DE NAZARÉ	2	5519	0,04%
PEDRO AFONSO	15	13773	0,11%	GOIANORTE	2	5130	0,04%
ARAGUATINS	14	36170	0,04%	PALMEIRAS DO TOCANTINS	2	6745	0,03%
SÃO VALÉRIO	14	3904	0,36%	NOVA OLINDA	2	11917	0,02%
SÃO BENTO DO TOCANTINS	13	5391	0,24%	PEIXE	2	11873	0,02%
AGUIARNÓPOLIS	12	6892	0,17%	ABREULÂNDIA	1	2594	0,04%
OLIVEIRA DE FÁTIMA	8	1118	0,72%	ANANÁS	1	9492	0,01%
TAGUATINGA	7	16825	0,04%	BABACULÂNDIA	1	10666	0,01%
TOCANTINÓPOLIS	7	22845	0,03%	BOM JESUS DO TOCANTINS	1	5008	0,02%
TUPIRATINS	7	2729	0,26%	BRASILÂNDIA DO TOCANTINS	1	2211	0,05%
ARAPOEMA	6	6616	0,09%	CHAPADA DA NATIVIDADE	1	3331	0,03%
GUARAI	6	26165	0,02%	COMBINADO	1	4861	0,02%
ARRAIAS	5	10534	0,05%	CRISTALÂNDIA	1	7278	0,01%
BANDEIRANTES DO TOCANTINS	5	3592	0,14%	DARCINÓPOLIS	1	6174	0,02%
AXIXÁ DO TOCANTINS	4	9787	0,04%	FILADÉLFIA	1	8874	0,01%
CARMOLÂNDIA	4	2603	0,15%	LAJEADO	1	3167	0,03%

Fonte: Centro de Informações Estratégicas da Vigilância em Saúde - CIEVS/TO

NOTIFICAÇÕES PARA COVID-19

MUNICÍPIO	TOTAL	POPULAÇÃO ESTIMADA	PROPORÇÃO DE CONTAMINADOS EM RELAÇÃO À POPULAÇÃO
MIRANORTE	1	13493	0,01%
PAU D'ARCO	1	4867	0,02%
COLMÉIA	1	8141	0,01%
PORTO ALEGRE DO TOCANTINS	1	3170	0,03%
PRESIDENTE KENNEDY	1	3676	0,03%
RIACHINHO	1	4684	0,02%
RIO DOS BOIS	1	2856	0,04%
SÃO MIGUEL DO TOCANTINS	1	12294	0,01%
SÍTIO NOVO DO TOCANTINS	1	8997	0,01%
TOTAL	736		

GRÁFICO 1. GRÁFICO 1. Distribuição dos novos casos confirmados da COVID-19, segundo sexo, TOCANTINS.

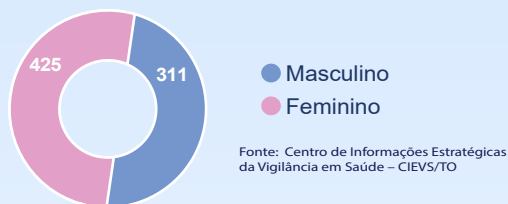


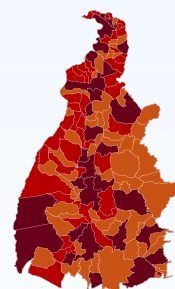
GRÁFICO 2. Distribuição dos novos casos confirmados da COVID-19, segundo Faixa Etária, TOCANTINS.

0 a 9 anos	57
10 a 19 anos	48
20 a 39 anos	257
40 a 59 anos	224
60 a 69 anos	79
70 e+	71
TOTAL	736

GRÁFICO 3. Perfil dos exames confirmados segundo tipo do teste, TOCANTINS.

RT-PCR	120
SOROLOGIA	167
TESTE RÁPIDO	449

IMAGEM 1. Distribuição dos casos confirmados por Coronavírus segundo o município de residência.



Fonte: Centro de Informações Estratégicas da Vigilância em Saúde – CIEVS/TO

NOTIFICAÇÕES PARA COVID-19

TABELA 2. Distribuição dos casos e óbitos confirmados acumulados da COVID-19, segundo município de residência, TOCANTINS.

MUNICÍPIO	CASOS	ÓBITOS
PALMAS	81635	732
ARAGUAÍNA	49945	604
GURUPI	23398	289
PORTO NACIONAL	14985	221
PARAÍSO DO TOCANTINS	13359	211
COLINAS DO TOCANTINS	10071	165
GUARÁI	4196	83
ARAGUATINS	3443	76
FORMOSO DO ARAGUAIA	4803	72
MIRANORTE	4065	63
TOCANTINÓPOLIS	3801	60
MIRACEMA DO TOCANTINS	3807	56
NOVA OLINDA	1568	52
DIANÓPOLIS	3347	42
XAMBIOÁ	2904	40
TAGUATINGA	2361	34
ALVORADA	3326	32
AUGUSTINÓPOLIS	2359	32
PEDRO AFONSO	2598	31
COLMÉIA	1390	29
LAGOA DA CONFUSÃO	3115	29
PALMEIRÓPOLIS	2127	29
ANANÁS	2287	28
BURITI DO TOCANTINS	1701	27
ALIANÇA DO TOCANTINS	1249	26
SILVANÓPOLIS	1599	26
ARAGUAÇU	2016	25
AXIXÁ DO TOCANTINS	1314	24
NATIVIDADE	1717	24
ESPERANTINA	1080	23
WANDERLÂNDIA	2224	23
PEIXE	2097	22
BARROLÂNDIA	865	21
FIGUEIRÓPOLIS	1468	21
ARAGUACEMA	1297	20
BREJINHO DE NAZARÉ	1337	20
DOIS IRMÃOS DO TOCANTINS	1174	20
CARIRI DO TOCANTINS	1730	18
ITAGUATINS	1011	18
SÃO VALÉRIO DA NATIVIDADE	1182	18
COMBINADO	1552	17
CRISTALÂNDIA	729	17
GOIATINS	1227	17
PONTE ALTA DO TOCANTINS	1765	17
SÃO MIGUEL DO TOCANTINS	1208	17
ARAGUANÃ	629	16
ITACAJÁ	1607	16
NOVA ROSALÂNDIA	920	16
AGUIARNÓPOLIS	1004	15
MARIANÓPOLIS DO TOCANTINS	733	15
CASEARA	664	14
DARCINÓPOLIS	1037	14
FILADÉLFIA	849	14
SANTA FÉ DO ARAGUAIA	993	14
APARECIDA DO RIO NEGRO	413	13
ARRAIAS	1697	13
BERNARDO SAYÃO	1152	13
JAÚ DO TOCANTINS	472	13
PARANÁ	982	13
TOCANTÍNIA	1598	13
ARAPOEMA	654	12
CONCEIÇÃO DO TOCANTINS	608	12
ITAPIRATINS	648	12
MONTE DO CARMO	923	12
PEQUIZEIRO	725	12
ARAGOMINAS	1085	11
DIVINÓPOLIS DO TOCANTINS	1338	11
PONTE ALTA DO BOM JESUS	592	11
RIACHINHO	916	11
SÃO SEBASTIÃO DO TOCANTINS	883	11

MUNICÍPIO	CASOS	ÓBITOS
SÍTIO NOVO DO TOCANTINS	1050	11
DUERÉ	546	10
FÁTIMA	957	10
TABOCÃO	701	10
PRESIDENTE KENNEDY	707	10
SAMPAIO	786	10
SÃO BENTO DO TOCANTINS	1276	10
COUTO MAGALHÃES	1090	9
PALMEIRANTE	595	9
PINDORAMA DO TOCANTINS	792	9
PRAIA NORTE	394	9
SANDOLÂNDIA	680	9
ABREULÂNDIA	511	8
AURORA DO TOCANTINS	570	8
BABAÇULÂNDIA	908	8
BANDEIRANTES DO TOCANTINS	824	8
BARRA DO OURO	198	8
LAGOA DO TOCANTINS	374	8
PAU DARCO	618	8
PIUM	571	8
RECURSOLÂNDIA	456	8
RIO DOS BOIS	898	8
CARMOLÂNDIA	603	7
CARRASCO BONITO	843	7
CENTENÁRIO	532	7
GOIANORTE	585	7
NAZARÉ	660	7
NOVO ACORDO	631	7
NOVO ALEGRE	161	7
SANTA ROSA DO TOCANTINS	585	7
SANTA TEREZA DO TOCANTINS	318	7
BRASILÂNDIA DO TOCANTINS	306	6
CAMPOS LINDOS	647	6
MONTE SANTO DO TOCANTINS	202	6
PALMEIRAS DO TOCANTINS	871	6
PUGMIL	402	6
ALMAS	320	5
ANGICO	252	5
LAJEADO	418	5
SANTA TEREZINHA DO TOCANTINS	404	5
IPUEIRAS	212	4
ITAPORÃ DO TOCANTINS	936	4
LIZARDA	176	4
MAURILÂNDIA DO TOCANTINS	675	4
RIO SONO	519	4
SÃO SALVADOR DO TOCANTINS	231	4
SUCUPIRA	449	4
BOM JESUS DO TOCANTINS	200	3
CHAPADA DA NATIVIDADE	302	3
CHAPADA DE AREIA	201	3
NOVO JARDIM	420	3
PORTO ALEGRE DO TOCANTINS	450	3
SANTA MARIA DO TOCANTINS	535	3
SÃO FÉLIX DO TOCANTINS	166	3
TUPIRATINS	411	3
CACHOEIRINHA	130	2
JUARINA	162	2
LUZINÓPOLIS	393	2
MURICILÂNDIA	799	2
RIO DA CONCEIÇÃO	424	2
SANTA RITA DO TOCANTINS	449	2
TALISMÁ	794	2
TUPIRAMA	433	2
LAVANDEIRA	286	1
MATEIROS	360	1
OLIVEIRA DE FÁTIMA	198	1
PIRAQUÊ	342	1
TAIPAS DO TOCANTINS	323	1
CRIXÁS DO TOCANTINS	344	0
TOTAL	335.116	4.180

NOVOS ÓBITOS:

1. Mulher, 80 anos. Residente em Araguaína. Óbito em 29/06/2022 no Instituto Sinai de Araguaína.
2. Homem, 85 anos. Residente em Araguaína. Óbito em 12/07/2022 no Instituto Sinai Araguaína.
3. Homem, 76 anos. Residente em Nova Olinda. Óbito em 13/07/2022 no próprio domicílio.
4. Mulher, 94 anos. Residente em Miranorte. Óbito em 13/07/2022 no Hospital Regional de Miracema.

O DETALHAMENTO DOS CASOS ACUMULADOS PODEM SER ACESSADOS NO SITE DA SECRETARIA DA SAÚDE
integra.saude.to.gov.br/covid19

OBSERVAÇÕES:

O Estado possui uma plataforma onde todos podem acompanhar os números da Covid-19 no Tocantins:
<http://coronavirus.to.gov.br>

A Secretaria de Estado da Saúde (SES) esclarece que o banco de dados do Estado é dinâmico, em virtude do fechamento das investigações epidemiológicas, que alteram principalmente locais de residência dos casos positivos, trazendo modificações diárias no acumulado dos municípios e no total geral do Estado.

Os dados consolidados neste boletim são referentes às notificações recebidas no último dia, que podem abordar resultados diagnosticados em dias anteriores e notificados posteriormente ao Cievs Estadual. Para manter a credibilidade dos dados contabilizados, os gráficos apresentam a distribuição de novos casos de acordo com a data do diagnóstico e não sua notificação, por parte dos municípios. Em cada edição, o boletim apresenta a distribuição dos novos casos também por este critério.

Todas as informações que constam no boletim são provenientes dos sistemas oficiais do Ministério da Saúde alimentados pelos municípios:

Sistema Gerenciador de Ambiente Laboratorial (GAL) é o sistema utilizado pelos municípios para cadastro das mostras que serão encaminhadas ao Lacen para realização dos exames.

E-SUS-VE é a ferramenta de registro de notificação de casos suspeitos da Covid-19.

SIVEP-Gripe, é o Sistema de Informação da Vigilância Epidemiológica da Gripe, utilizado para notificação dos casos de Síndrome Respiratória Aguda Grave (SRAG) em unidades hospitalares e unidades de Pronto Atendimento (UPA).

SIM é o sistema de Informação sobre mortalidade, desenvolvido pelo Ministério da Saúde para unificação dos dados sobre óbitos no país.

Considerando o aumento recente de casos positivos que tem demandado tempo excessivo para confirmação de residências junto aos municípios, o Estado prevê o preenchimento correto de informações nas plataformas que serão utilizadas para consolidação dos boletins diários e a atualização da residência nos cartões SUS utilizado nos cadastros dos sistemas.

O Estado não irá confirmar residências junto aos municípios, estes devem ficar atentos aos dados informados nos Boletins Epidemiológicos diários, nos sistemas de notificação e cadastros de exames no Lacen.

Qualquer divergência deverá ser informada ao Cievs/COE do Estado que fará as correções nos próximos boletins.

Os dados contidos no boletim são consolidados com resultados de exames realizados no Lacen e notificações recebidas dos municípios até as 23:59h do último dia.