

NOTIFICAÇÕES PARA COVID-19

CASOS CONFIRMADOS

337.550

CASOS RECUPERADOS

331.760

CASOS ATIVOS
(EM ISOLAMENTO DOMICILIAR OU HOSPITALAR)

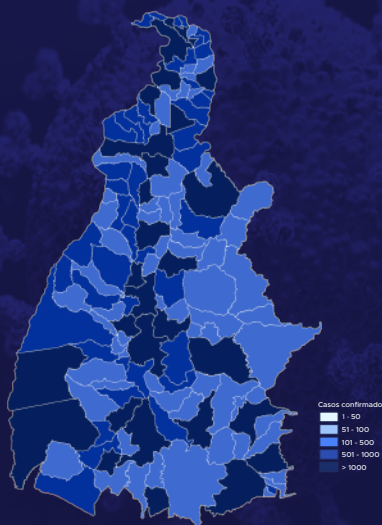
1.607

ÓBITOS

4.183

CASOS NOTIFICADOS

1.022.285



HOSPITALIZAÇÃO COVID

63

LEITOS PÚBLICOS **54**

CLÍNICOS **29**

UTI COVID **25**

LEITOS PRIVADOS **9**

CLÍNICOS **9**

UTI COVID **0**

VACINÔMETRO

DOSES APLICADAS

2.640.435

769º BOLETIM EPIDEMIOLÓGICO DE NOTIFICAÇÕES DA COVID-19 NO TOCANTINS

A Secretaria de Estado da Saúde (SES) informa que o Boletim Epidemiológico da Covid-19, desta terça-feira, 26 de julho, traz 521 novos casos confirmados da doença. Deste total, foram 218 registrados nas últimas 24 horas e o restante por exames coletados em dias anteriores e que tiveram seus resultados inseridos no sistema, pelos municípios, na data de ontem.

Desta forma, hoje o Tocantins registra um total de 1.022.285 pessoas notificadas com a Covid-19 e acumula 337.550 casos confirmados da doença. Destes pacientes 331.760 estão recuperados e 1.607 estão ainda ativos (em isolamento domiciliar ou hospitalar), além de 4.183 óbitos.

TABELA 1. Distribuição dos novos casos confirmados para COVID-19, segundo município de residência, TOCANTINS.

MUNICÍPIO	TOTAL	POPULAÇÃO ESTIMADA	PROPORÇÃO DE CONTAMINADOS EM RELAÇÃO À POPULAÇÃO	MUNICÍPIO	TOTAL	POPULAÇÃO ESTIMADA	PROPORÇÃO DE CONTAMINADOS EM RELAÇÃO À POPULAÇÃO
PALMAS	124	306296	0,04%	ALIANÇA DO TOCANTINS	2	5346	0,04%
ARAGUAÍNA	47	183381	0,03%	ALMAS	2	6979	0,03%
PARAÍSO DO TOCANTINS	45	51891	0,09%	ARAPOEMA	2	6616	0,03%
WANDERLÂNDIA	34	11734	0,29%	BARROLÂNDIA	2	5651	0,04%
MIRACEMA DO TOCANTINS	30	17936	0,17%	OLIVEIRA DE FÁTIMA	2	1118	0,18%
TOCANTINÓPOLIS	29	22845	0,13%	PEIXE	2	11873	0,02%
AGUIARNÓPOLIS	19	6892	0,28%	RIO DOS BOIS	2	2856	0,07%
COLINAS DO TOCANTINS	19	35851	0,05%	SÃO MIGUEL DO TOCANTINS	2	12294	0,02%
MIRANORTE	13	13493	0,1%	ARAGOMINAS	1	5731	0,02%
NOVA ROSALÂNDIA	13	4304	0,3%	COMBINADO	1	4861	0,02%
DIANÓPOLIS	12	22424	0,05%	CRISTALÂNDIA	1	7278	0,01%
LAGOA DA CONFUSÃO	12	13676	0,09%	DARCINÓPOLIS	1	6174	0,02%
BERNARDO SAYÃO	10	4448	0,22%	FIGUEIRÓPOLIS	1	5243	0,02%
ALVORADA	9	8396	0,11%	ITAPORÁ DO TOCANTINS	1	2420	0,04%
ARRAIAS	8	10534	0,08%	JAÚ DO TOCANTINS	1	3878	0,03%
BARRA DO OURO	8	4632	0,17%	PALMEIRÓPOLIS	1	7676	0,01%
NOVA OLINDA	8	11917	0,07%	PIUM	1	7743	0,01%
GURUPI	7	87545	0,01%	PONTE ALTA DO TOCANTINS	1	8116	0,01%
PORTO ALEGRE DO TOCANTINS	7	3170	0,22%	PUGMIL	1	2717	0,04%
PORTO NACIONAL	6	53316	0,01%	TAGUATINGA	1	16825	0,01%
ARAGUATINS	5	36170	0,01%	XAMBIOÁ	1	11520	0,01%
CARIRI DO TOCANTINS	5	4441	0,11%	TOTAL	521		
ESPERANTINA	5	11139	0,04%				
PEDRO AFONSO	4	13773	0,03%				
COLMÉIA	4	8141	0,05%				
MURICILÂNDIA	3	3587	0,08%				
RECURSOLÂNDIA	3	4342	0,07%				
SÍTIO NOVO DO TOCANTINS	3	8997	0,03%				

Fonte: Centro de Informações Estratégicas da Vigilância em Saúde - CIEVS/TO

GRÁFICO 1. GRÁFICO 1. Distribuição dos novos casos confirmados da COVID-19, segundo sexo, TOCANTINS.



GRÁFICO 2. Distribuição dos novos casos confirmados da COVID-19, segundo Faixa Etária, TOCANTINS.

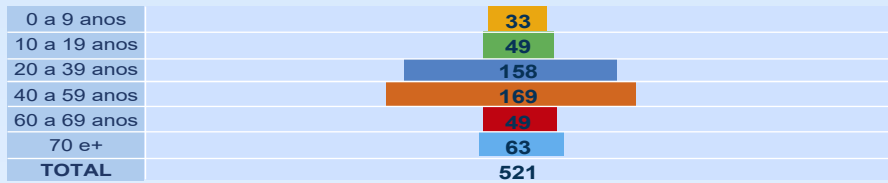
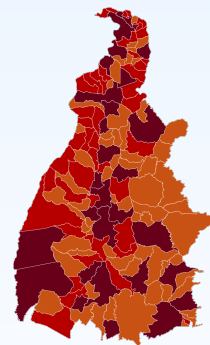


GRÁFICO 3. Perfil dos exames confirmados segundo tipo do teste, TOCANTINS.



IMAGEM 1. Distribuição dos casos confirmados por Coronavírus segundo o município de residência.



Fonte: Centro de Informações Estratégicas da Vigilância em Saúde – CIEVS/TO

NOTIFICAÇÕES PARA COVID-19

TABELA 2. Distribuição dos casos e óbitos confirmados acumulados da COVID-19, segundo município de residência, TOCANTINS.

MUNICÍPIO	CASOS	ÓBITOS
PALMAS	82188	733
ARAGUAÍNA	50162	604
GURUPI	23616	290
PORTO NACIONAL	15089	221
PARAÍSO DO TOCANTINS	13530	211
COLINAS DO TOCANTINS	10122	165
GUARÁI	4201	83
ARAGUATINS	3480	76
FORMOSO DO ARAGUAIA	4806	72
MIRANORTE	4095	63
TOCANTINÓPOLIS	3894	60
MIRACEMA DO TOCANTINS	3904	56
NOVA OLINDA	1580	52
DIANÓPOLIS	3374	42
XAMBIOÁ	2907	40
TAGUATINGA	2373	34
ALVORADA	3352	32
AUGUSTINÓPOLIS	2360	32
PEDRO AFONSO	2637	31
COLMÉIA	1405	29
LAGOA DA CONFUSÃO	3149	29
PALMEIRÓPOLIS	2128	29
ANANÁS	2319	28
BURITI DO TOCANTINS	1702	27
ALIANÇA DO TOCANTINS	1253	26
SILVANÓPOLIS	1604	26
ARAGUAÇU	2019	25
AXIXÁ DO TOCANTINS	1324	24
NATIVIDADE	1720	24
ESPERANTINA	1097	23
WANDERLÂNDIA	2315	23
PEIXE	2104	22
BARROLÂNDIA	867	21
FIGUEIRÓPOLIS	1468	21
ARAGUACEMA	1378	20
BREJINHO DE NAZARÉ	1349	20
DOIS IRMÃOS DO TOCANTINS	1177	20
CARIRI DO TOCANTINS	1738	18
CRISTALÂNDIA	731	18
ITAGUATINS	1011	18
SÃO VALÉRIO DA NATIVIDADE	1183	18
COMBINADO	1560	17
GOIATINS	1228	17
PONTE ALTA DO TOCANTINS	1771	17
SÃO MIGUEL DO TOCANTINS	1210	17
ARAGUANÃ	629	16
ITACAJÁ	1607	16
NOVA ROSALÂNDIA	934	16
AGUIARNÓPOLIS	1042	15
MARIANÓPOLIS DO TOCANTINS	733	15
CASEARA	664	14
DARCINÓPOLIS	1039	14
FILADÉLFIA	850	14
SANTA FÉ DO ARAGUAIA	993	14
APARECIDA DO RIO NEGRO	413	13
ARRAIAS	1718	13
BERNARDO SAYÃO	1169	13
JAÚ DO TOCANTINS	474	13
PARANÁ	1000	13
TOCANTÍNIA	1599	13
ARAPOEMA	657	12
CONCEIÇÃO DO TOCANTINS	608	12
ITAPIRATINS	648	12
MONTE DO CARMO	923	12
PEQUIZEIRO	736	12
ARAGOMINAS	1090	11
DIVINÓPOLIS DO TOCANTINS	1342	11
PONTE ALTA DO BOM JESUS	592	11
RIACHINHO	917	11
SÃO SEBASTIÃO DO TOCANTINS	890	11

MUNICÍPIO	CASOS	ÓBITOS
SÍTIO NOVO DO TOCANTINS	1078	11
DUERÉ	546	10
FÁTIMA	956	10
TABOCÃO	706	10
PRESIDENTE KENNEDY	712	10
SAMPAIO	786	10
SÃO BENTO DO TOCANTINS	1280	10
COUTO MAGALHÃES	1124	9
PALMEIRANTE	595	9
PINDORAMA DO TOCANTINS	793	9
PRAIA NORTE	395	9
SANDOLÂNDIA	680	9
ABREULÂNDIA	514	8
AURORA DO TOCANTINS	570	8
BABAÇULÂNDIA	909	8
BANDEIRANTES DO TOCANTINS	825	8
BARRA DO OURO	207	8
LAGOA DO TOCANTINS	380	8
PAU DARCO	618	8
PIUM	572	8
RECURSOLÂNDIA	460	8
RIO DOS BOIS	902	8
CARMOLÂNDIA	603	7
CARRASCO BONITO	843	7
CENTENÁRIO	540	7
GOIANORTE	587	7
NAZARÉ	662	7
NOVO ACORDO	632	7
NOVO ALEGRE	161	7
SANTA ROSA DO TOCANTINS	585	7
SANTA TEREZA DO TOCANTINS	318	7
BRASILÂNDIA DO TOCANTINS	306	6
CAMPOS LINDOS	647	6
MONTE SANTO DO TOCANTINS	202	6
PALMEIRAS DO TOCANTINS	874	6
PUGMIL	403	6
ALMAS	322	5
ANGICO	253	5
LAJEADO	418	5
SANTA TEREZINHA DO TOCANTINS	408	5
IPUEIRAS	212	4
ITAPORÃ DO TOCANTINS	947	4
LIZARDA	176	4
MAURILÂNDIA DO TOCANTINS	694	4
RIO SONO	519	4
SÃO SALVADOR DO TOCANTINS	231	4
SUCUPIRA	449	4
BOM JESUS DO TOCANTINS	200	3
CHAPADA DA NATIVIDADE	306	3
CHAPADA DE AREIA	201	3
NOVO JARDIM	420	3
PORTO ALEGRE DO TOCANTINS	466	3
SANTA MARIA DO TOCANTINS	536	3
SÃO FÉLIX DO TOCANTINS	166	3
TUPIRATINS	427	3
CACHOEIRINHA	130	2
JUARINA	163	2
LUZINÓPOLIS	393	2
MURICILÂNDIA	807	2
RIO DA CONCEIÇÃO	424	2
SANTA RITA DO TOCANTINS	451	2
TALISMÃ	805	2
TUPIRAMA	433	2
LAVANDEIRA	286	1
MATEIROS	360	1
OLIVEIRA DE FÁTIMA	215	1
PIRAQUÊ	347	1
TAIPAS DO TOCANTINS	323	1
CRIXÁS DO TOCANTINS	344	0
TOTAL	337.550	4.183

NOVOS ÓBITOS:

1. Mulher, 67 anos. Residente em Cristalândia. Comorbidades: enfisema pulmonar. Óbito em 07/07/2022 no Hospital Regional de Paraíso.

O DETALHAMENTO DOS CASOS ACUMULADOS PODEM SER ACESSADOS NO SITE DA SECRETARIA DA SAÚDE
integra.saude.to.gov.br/covid19

OBSERVAÇÕES:

O Estado possui uma plataforma onde todos podem acompanhar os números da Covid-19 no Tocantins:
<http://coronavirus.to.gov.br>

A Secretaria de Estado da Saúde (SES) esclarece que o banco de dados do Estado é dinâmico, em virtude do fechamento das investigações epidemiológicas, que alteram principalmente locais de residência dos casos positivos, trazendo modificações diárias no acumulado dos municípios e no total geral do Estado.

Os dados consolidados neste boletim são referentes às notificações recebidas no último dia, que podem abordar resultados diagnosticados em dias anteriores e notificados posteriormente ao Cievs Estadual. Para manter a credibilidade dos dados contabilizados, os gráficos apresentam a distribuição de novos casos de acordo com a data do diagnóstico e não sua notificação, por parte dos municípios. Em cada edição, o boletim apresenta a distribuição dos novos casos também por este critério.

Todas as informações que constam no boletim são provenientes dos sistemas oficiais do Ministério da Saúde alimentados pelos municípios:

Sistema Gerenciador de Ambiente Laboratorial (GAL) é o sistema utilizado pelos municípios para cadastro das mostras que serão encaminhadas ao Lacen para realização dos exames.

E-SUS-VE é a ferramenta de registro de notificação de casos suspeitos da Covid-19.

SIVEP-Gripe, é o Sistema de Informação da Vigilância Epidemiológica da Gripe, utilizado para notificação dos casos de Síndrome Respiratória Aguda Grave (SRAG) em unidades hospitalares e unidades de Pronto Atendimento (UPA).

SIM é o sistema de Informação sobre mortalidade, desenvolvido pelo Ministério da Saúde para unificação dos dados sobre óbitos no país.

Considerando o aumento recente de casos positivos que tem demandado tempo excessivo para confirmação de residências junto aos municípios, o Estado prevê o preenchimento correto de informações nas plataformas que serão utilizadas para consolidação dos boletins diários e a atualização da residência nos cartões SUS utilizado nos cadastros dos sistemas.

O Estado não irá confirmar residências junto aos municípios, estes devem ficar atentos aos dados informados nos Boletins Epidemiológicos diários, nos sistemas de notificação e cadastros de exames no Lacen.

Qualquer divergência deverá ser informada ao Cievs/COE do Estado que fará as correções nos próximos boletins.

Os dados contidos no boletim são consolidados com resultados de exames realizados no Lacen e notificações recebidas dos municípios até as 23:59h do último dia.