

PG. 01

CASOS CONFIRMADOS

342.886

CASOS RECUPERADOS

338.355

CASOS ATIVOS
(EM ISOLAMENTO DOMICILIAR OU HOSPITALAR)

335

ÓBITOS

4.196

CASOS NOTIFICADOS

1.042.689

HOSPITALIZAÇÃO COVID

31

LEITOS PÚBLICOS **28**

CLÍNICOS **16**

UTI COVID **12**

LEITOS PRIVADOS **3**

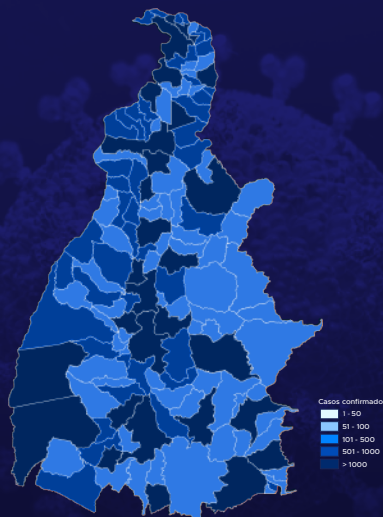
CLÍNICOS **2**

UTI COVID **1**

VACINÔMETRO

2.671.214

DOSES APLICADAS



788º BOLETIM EPIDEMIOLÓGICO NOTIFICAÇÕES DA COVID-19 NO TOCANTINS

A Secretaria de Estado da Saúde (SES) informa que o Boletim Epidemiológico da Covid-19, desta segunda-feira, 22 de agosto, traz **118** novos casos confirmados da doença. Deste total, foram **2** registrados nas últimas 24 horas e o restante por exames coletados em dias anteriores e que tiveram seus resultados inseridos no sistema, pelos municípios, na data de ontem.

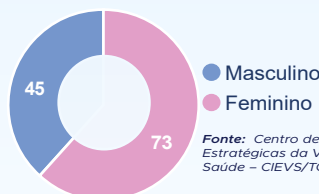
Desta forma, hoje o Tocantins registra um total de **1.042.689** pessoas notificadas com a Covid-19 e acumula **342.886** casos confirmados da doença. Destes pacientes **338.355** estão recuperados e **335** estão ainda ativos (em isolamento domiciliar ou hospitalar), além de **4.196** óbitos.

TABELA 1. Distribuição dos novos casos confirmados para COVID-19, segundo município de residência.

MUNICÍPIO	TOTAL	POPULAÇÃO ESTIMADA	PROPORÇÃO DE CONTAMINADOS EM RELAÇÃO À POPULAÇÃO
1 PALMAS	49	306296	0,02%
2 ARAGUAÍNA	11	183381	0,01%
3 GURUPI	10	87545	0,01%
4 PEDRO AFONSO	7	13773	0,05%
5 PARAÍSO DO TOCANTINS	6	51891	0,01%
6 PORTO NACIONAL	6	53316	0,01%
7 ARAGUACEMA	5	7155	0,07%
8 AGUIARNÓPOLIS	4	6892	0,06%
9 ALVORADA	3	8396	0,04%
10 TAGUATINGA	2	16825	0,01%
11 TOCANTINÓPOLIS	2	22845	0,01%
12 ALIANÇA DO TOCANTINS	1	5346	0,02%
13 BANDEIRANTES DO TOCANTINS	1	3592	0,03%
14 BARROLÂNDIA	1	5651	0,02%
15 BERNARDO SAYÃO	1	4448	0,02%
16 CARIRI DO TOCANTINS	1	4441	0,02%
17 DIANÓPOLIS	1	22424	0,0%
18 DOIS IRMÃOS DO TOCANTINS	1	7185	0,01%
19 JAÚ DO TOCANTINS	1	3878	0,03%
20 LUZINÓPOLIS	1	3154	0,03%
21 MIRACEMA DO TOCANTINS	1	17936	0,01%
22 PEIXE	1	11873	0,01%
23 PONTE ALTA DO TOCANTINS	1	8116	0,01%
24 SÃO VALÉRIO	1	3904	0,03%
TOTAL	118		

Fonte: Centro de Informações Estratégicas de Vigilância em Saúde - CIEVS/TO

GRÁFICOS 1. Distribuição dos novos casos confirmados da COVID-19, segundo sexo.



Fonte: Centro de Informações Estratégicas da Vigilância em Saúde - CIEVS/TO

NOTIFICAÇÕES PARA COVID-19

GRÁFICOS 2. Distribuição dos novos casos confirmados da COVID-19, segundo Faixa Etária.

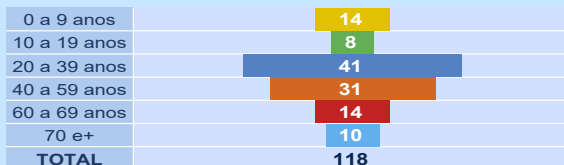

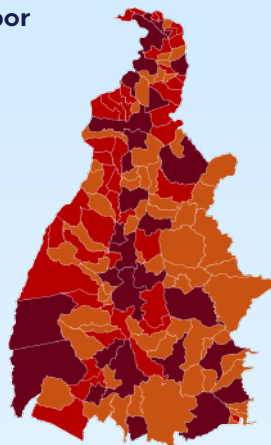


GRÁFICO 3. Perfil dos exames confirmados segundo tipo do teste, TOCANTINS.



Fonte: LACEN - TO, Acesso GAL em 21/08/2022 e CIEVS.

IMAGEM 1. Distribuição dos casos confirmados por Coronavírus segundo o município de residência.



Fonte: Centro de Informações Estratégicas da Vigilância em Saúde - CIEVS/TO

TABELA 2. Distribuição de casos e óbitos confirmados acumulados da COVID-19, segundo município de residência, TOCANTINS.

MUNICÍPIO	CASOS	ÓBITOS	MUNICÍPIO	CASOS	ÓBITOS
1 PALMAS	83.246	733	31 TOCANTÍNIA	1.666	13
2 ARAGUAÍNA	50.489	607	32 SILVANÓPOLIS	1.650	26
3 GURUPI	23.959	290	33 NOVA OLINDA	1.591	52
4 PORTO NACIONAL	15.400	222	34 COMBINADO	1.569	17
5 PARAÍSO DO TOCANTINS	13.822	211	35 COLMEIA	1.512	30
6 COLINAS DO TOCANTINS	10.231	165	36 FIGUEIRÓPOLIS	1.497	21
7 FORMOSO DO ARAGUAIA	4.906	73	37 ARAGUACEMA	1.415	20
8 GUARAÍ	4.226	83	38 BREJINHO DE NAZARÉ	1.382	20
9 MIRANORTE	4.114	63	39 DIVINÓPOLIS DO TOCANTINS	1.345	11
10 MIRACEMA DO TOCANTINS	4.027	58	40 AXIXÁ DO TOCANTINS	1.341	24
11 TOCANTINÓPOLIS	3.994	60	41 SÃO BENTO DO TOCANTINS	1.308	10
12 ARAGUATINS	3.524	76	42 ALIANÇA DO TOCANTINS	1.283	26
13 DIANÓPOLIS	3.438	43	43 GOIATINS	1.228	17
14 ALVORADA	3.384	32	44 SÃO MIGUEL DO TOCANTINS	1.215	17
15 LAGOA DA CONFUSÃO	3.202	30	45 SÃO VALÉRIO DA NATIVIDADE	1.203	19
16 XAMBIOÁ	2.910	40	46 DOIS IRMÃOS DO TOCANTINS	1.189	20
17 PEDRO AFONSO	2.786	31	47 BERNARDO SAYÃO	1.188	13
18 WANDERLÂNDIA	2.421	23	48 COUTO MAGALHÃES	1.142	9
19 TAGUATINGA	2.420	34	49 SÍTIO NOVO DO TOCANTINS	1.110	11
20 AUGUSTINÓPOLIS	2.401	32	50 ESPERANTINA	1.102	23
21 ANANÁS	2.387	28	51 ARAGOMINAS	1.097	11
22 PALMEIRÓPOLIS	2.317	29	52 AGUIARNÓPOLIS	1.066	15
23 PEIXE	2.140	23	53 DARCIÓPOLIS	1.058	14
24 ARAGUAÇU	2.029	25	54 PARANÁ	1.047	13
25 PONTE ALTA DO TOCANTINS	1.805	17	55 ITAGUATINS	1.030	18
26 CARIRI DO TOCANTINS	1.767	18	56 NOVA ROSALÂNDIA	1.022	16
27 ARRAIAS	1.754	13	57 SANTA FÉ DO ARAGUAIA	996	14
28 BURITI DO TOCANTINS	1.748	27	58 RIACHINHO	994	11
29 NATIVIDADE	1.742	24	59 FATIMA	977	10
30 ITACAJÁ	1.671	16	60 ITAPORÁ DO TOCANTINS	954	4

Fonte: Centro de Informações Estratégicas da Vigilância em Saúde - CIEVS/TO

NOTIFICAÇÕES PARA COVID-19

MUNICÍPIO	CASOS	ÓBITOS
61 MONTE DO CARMO	943	12
62 SÃO SEBASTIÃO DO TOCANTINS	916	11
63 BABAÇULÂNDIA	909	8
64 RIO DOS BOIS	909	8
65 BARROLÂNDIA	887	21
66 PALMEIRAS DO TOCANTINS	884	6
67 FILADÉLFIA	854	14
68 CARRASCO BONITO	853	7
69 TALISMÃ	830	2
70 BANDEIRANTES DO TOCANTINS	829	8
71 MURICILÂNDIA	819	2
72 PINDORAMA DO TOCANTINS	815	9
73 SAMPAIO	796	10
74 PEQUIZEIRO	737	12
75 MARIANÓPOLIS DO TOCANTINS	735	15
76 CRISTALÂNDIA	733	18
77 PRESIDENTE KENNEDY	713	10
78 TABOÃO	710	10
79 MAURILÂNDIA DO TOCANTINS	706	4
80 SANDOLÂNDIA	684	9
81 ARAPOEMA	667	12
82 CASEARA	664	14
83 NAZARÉ	662	7
84 CAMPOS LINDOS	649	6
85 ITAPIRATINS	648	12
86 NOVO ACORDO	632	7
87 ARAGUANÃ	629	16
88 PAU DARCO	618	8
89 SANTA ROSA DO TOCANTINS	612	7
90 CONCEIÇÃO DO TOCANTINS	610	12
91 CARMOLÂNDIA	606	7
92 PALMEIRANTE	601	9
93 PONTE ALTA DO BOM JESUS	592	11
94 GOIANORTE	590	7
95 SANTA MARIA DO TOCANTINS	582	3
96 PIUM	573	8
97 AURORA DO TOCANTINS	568	8
98 CENTENÁRIO	567	7
99 DUERÉ	546	10
100 JAÚ DO TOCANTINS	539	13

MUNICÍPIO	CASOS	ÓBITOS
101 RIO SONO	520	4
102 ABREULÂNDIA	515	8
103 SUCUPIRA	476	4
104 PORTO ALEGRE DO TOCANTINS	475	3
105 RECURSOLÂNDIA	462	8
106 SANTA RITA DO TOCANTINS	455	2
107 NOVO JARDIM	452	3
108 RIO DA CONCEIÇÃO	441	2
109 TUPIRAMA	438	3
110 LAJEADO	437	5
111 TUPIRATINS	430	3
112 LUZINÓPOLIS	425	2
113 SANTA TEREZINHA DO TOCANTINS	415	5
114 APARECIDA DO RIO NEGRO	414	13
115 PUGMIL	413	6
116 PRAIA NORTE	398	9
117 LAGOA DO TOCANTINS	389	8
118 MATEIROS	360	1
119 CRIXÁS DO TOCANTINS	355	0
120 PIRAQUÊ	351	1
121 ALMAS	326	5
122 TAIPAS DO TOCANTINS	324	1
123 SANTA TEREZA DO TOCANTINS	319	7
124 BRASILÂNDIA DO TOCANTINS	308	6
125 CHAPADA DA NATIVIDADE	308	3
126 LAVANDEIRA	294	1
127 ANGICO	253	5
128 SÃO SALVADOR DO TOCANTINS	232	4
129 IPUEIRAS	214	4
130 OLIVEIRA DE FATIMA	214	1
131 BARRA DO OURO	209	8
132 MONTE SANTO DO TOCANTINS	202	6
133 BOM JESUS DO TOCANTINS	201	3
134 CHAPADA DE AREIA	201	3
135 LIZARDA	177	4
136 SÃO FÉLIX DO TOCANTINS	166	3
137 JUARINA	166	2
138 NOVO ALEGRE	162	7
139 CACHOEIRINHA	135	2
TOTAL	342.886	4.196

DETALHE DOS NOVOS ÓBITOS

1. *Homem, 69 anos. Residente em São Valério da Natividade. Comorbidades: Hipertensão, Doença Pulmonar Obstrutiva Crônica. Óbito em 27/07/2022 no Instituto Sinai de Palmas.*
2. *Mulher, 42 anos. Residente em Araguaína. Comorbidades: não relatada. Óbito em 01/08/2022 no Hospital Regional de Araguaína.*
3. *Mulher, 55 anos. Residente em Araguaína. Comorbidades: Diabetes, Insuficiência Renal Crônica. Óbito em 16/08/2022 no UPA Anatólio Dias Carneiro de Araguaína.*

O DETALHAMENTO DOS CASOS ACUMULADOS PODEM SER ACESSADOS NO SITE DA SECRETARIA DA SAÚDE
integra.saude.to.gov.br/covid19

OBSERVAÇÕES:

O Estado possui uma plataforma onde todos podem acompanhar os números da Covid-19 no Tocantins:
<http://coronavirus.to.gov.br>

A Secretaria de Estado da Saúde (SES) esclarece que o banco de dados do Estado é dinâmico, em virtude do fechamento das investigações epidemiológicas, que alteram principalmente locais de residência dos casos positivos, trazendo modificações diárias no acumulado dos municípios e no total geral do Estado.

Os dados consolidados neste boletim são referentes às notificações recebidas no último dia, que podem abordar resultados diagnosticados em dias anteriores e notificados posteriormente ao Cievs Estadual. Para manter a credibilidade dos dados contabilizados, os gráficos apresentam a distribuição de novos casos de acordo com a data do diagnóstico e não sua notificação, por parte dos municípios. Em cada edição, o boletim apresenta a distribuição dos novos casos também por este critério.

Todas as informações que constam no boletim são provenientes dos sistemas oficiais do Ministério da Saúde alimentados pelos municípios:

Sistema Gerenciador de Ambiente Laboratorial (GAL) é o sistema utilizado pelos municípios para cadastro das mostras que serão encaminhadas ao Lacen para realização dos exames.

E-SUS-VE é a ferramenta de registro de notificação de casos suspeitos da Covid-19.

SIVEP-Gripe, é o Sistema de Informação da Vigilância Epidemiológica da Gripe, utilizado para notificação dos casos de Síndrome Respiratória Aguda Grave (SRAG) em unidades hospitalares e unidades de Pronto Atendimento (UPA).

SIM é o sistema de Informação sobre mortalidade, desenvolvido pelo Ministério da Saúde para unificação dos dados sobre óbitos no país.

Considerando o aumento recente de casos positivos que tem demandado tempo excessivo para confirmação de residências junto aos municípios, o Estado prevê o preenchimento correto de informações nas plataformas que serão utilizadas para consolidação dos boletins diários e a atualização da residência nos cartões SUS utilizado nos cadastros dos sistemas.

O Estado não irá confirmar residências junto aos municípios, estes devem ficar atentos aos dados informados nos Boletins Epidemiológicos diários, nos sistemas de notificação e cadastros de exames no Lacen.

Qualquer divergência deverá ser informada ao Cievs/COE do Estado que fará as correções nos próximos boletins. Os dados contidos no boletim são consolidados com resultados de exames realizados no Lacen e notificações recebidas dos municípios até as 23:59h do último dia.