

CASOS CONFIRMADOS

343.761

CASOS RECUPERADOS

339.348

CASOS ATIVOS
(EM ISOLAMENTO DOMICILIAR OU HOSPITALAR)

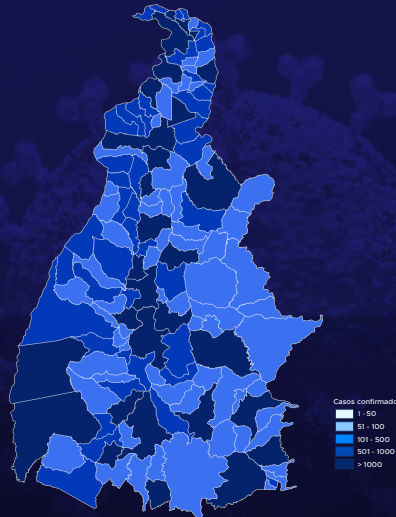
214

ÓBITOS

4.199

CASOS NOTIFICADOS

1.047.227



HOSPITALIZAÇÃO COVID

18

LEITOS PÚBLICOS **16**

CLÍNICOS **8**

UTI COVID **8**

LEITOS PRIVADOS **2**

CLÍNICOS **1**

UTI COVID **1**

VACINÔMETRO

2.678.455

DOSES APLICADAS

796º BOLETIM EPIDEMIOLÓGICO NOTIFICAÇÕES DA COVID-19 NO TOCANTINS

A Secretaria de Estado da Saúde (SES) informa que o Boletim Epidemiológico da Covid-19, desta quinta-feira, 1º de setembro, traz 97 novos casos confirmados da doença. Deste total, 33 foram registrados nas últimas 24 horas e o restante por exames coletados em dias anteriores e que tiveram seus resultados inseridos no sistema, pelos municípios, na data de ontem.

Desta forma, hoje o Tocantins registra um total de 1.047.227 pessoas notificadas com a Covid-19 e acumula 343.761 casos confirmados da doença. Destes pacientes 339.348 estão recuperados e 214 estão ainda ativos (em isolamento domiciliar ou hospitalar), além de 4.199 óbitos.

OBSERVAÇÃO: A Secretaria de Estado da Saúde (SES-TO) informa que os dados do vacinômetro Covid-19 estão passando por instabilidade desde a quarta-feira, 31, por conta de uma alteração não informada na base de dados do sistema do Ministério de Saúde (MS).

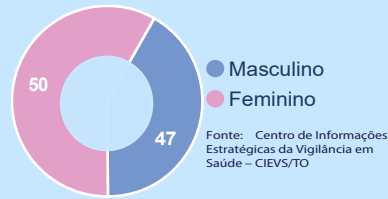
Desta forma, a equipe técnica do Centro de Informações e Decisões Estratégicas em Saúde (CIEVS) já trabalha para a reindexação no banco de dados para que o erro seja corrigido ainda essa semana.

TABELA 1. Distribuição dos novos casos confirmados para COVID-19, segundo município de residência.

MUNICÍPIO	TOTAL	POPULAÇÃO ESTIMADA	PROPORÇÃO DE CONTAMINADOS EM RELAÇÃO A POPULAÇÃO
PALMAS	34	306296	0,01%
AURORA DO TOCANTINS	16	3783	0,42%
ARAGUAÍNA	13	183381	0,01%
FORMOSO DO ARAGUAIA	6	18399	0,03%
SÍTIO NOVO DO TOCANTINS	5	8997	0,06%
FATIMA	4	3830	0,1%
GURUPI	3	87545	0,0%
TOCANTÍNIA	3	7617	0,04%
MIRANORTE	2	13493	0,01%
PONTE ALTA DO TOCANTINS	2	8116	0,02%
PORTO NACIONAL	2	53316	0,0%
SUCUPIRA	2	1986	0,1%

MUNICÍPIO	TOTAL	POPULAÇÃO ESTIMADA	PROPORÇÃO DE CONTAMINADOS EM RELAÇÃO A POPULAÇÃO
BABAÇULÂNDIA	1	10666	0,01%
DUERÉ	1	4686	0,02%
LAJEADO	1	3167	0,03%
MIRACEMA DO TOCANTINS	1	17936	0,01%
PARAÍSO DO TOCANTINS	1	51891	0,0%
TOTAL	97		

GRÁFICOS 1. Distribuição dos novos casos confirmados da COVID-19, segundo sexo.



GRÁFICOS 2. Distribuição dos novos casos confirmados da COVID-19, segundo Faixa Etária.

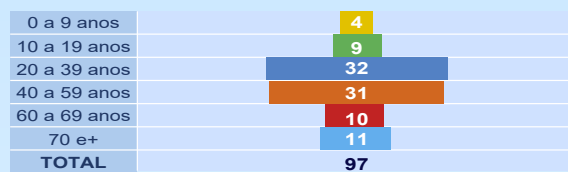
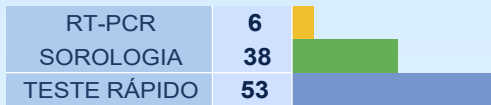


GRÁFICO 3. Perfil dos exames confirmados segundo tipo do teste, TOCANTINS.



Fonte: LACEN – TO, Acesso GAL em 25/08/2022 e CIEVS.

IMAGEM 1. Distribuição dos casos confirmados por Coronavírus segundo o município de residência.



Fonte: Centro de Informações Estratégicas da Vigilância em Saúde – CIEVS/TO

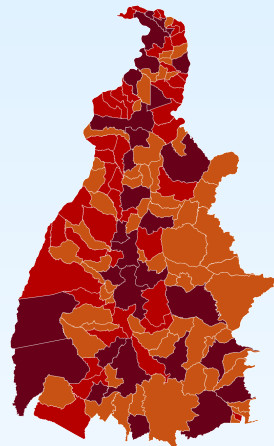


TABELA 2. Distribuição dos casos e óbitos confirmados acumulados da COVID-19, segundo município de residência, TOCANTINS.

MUNICÍPIO	CASOS	ÓBITOS	MUNICÍPIO	CASOS	ÓBITOS
PALMAS	83439	733	MURICILÂNDIA	819	2
ARAGUAÍNA	50584	609	PINDORAMA DO TOCANTINS	815	9
GURUPI	24052	290	SAMPAIO	796	10
PORTO NACIONAL	15420	222	PEQUIZEIRO	737	12
PARAÍSO DO TOCANTINS	13852	211	MARIANÓPOLIS DO TOCANTINS	735	15
COLINAS DO TOCANTINS	10248	165	CRISTALÂNDIA	734	18
FORMOSO DO ARAGUAIA	4997	73	PRESIDENTE KENNEDY	713	10
GUARÁI	4224	83	TABOÇAO	710	10
MIRANORTE	4122	64	MAURILÂNDIA DO TOCANTINS	706	4
MIRACEMA DO TOCANTINS	4032	58	SANDOLÂNDIA	684	9
TOCANTINÓPOLIS	4000	60	ARAPOEMA	668	12
ARAGUATINS	3530	76	CASEARA	664	14
DIANÓPOLIS	3442	43	NAZARÉ	662	7
ALVORADA	3398	32	ITAPIRATINS	649	12
LAGOA DA CONFUSÃO	3210	30	CAMPOS LINDOS	649	6
XAMBIOÁ	2910	40	NOVO ACORDO	632	7
PEDRO AFONSO	2807	31	ARAGUANÁ	629	16
TAGUATINGA	2428	34	PAU DARCO	618	8
WANDERLÂNDIA	2421	23	SANTA ROSA DO TOCANTINS	612	7
AUGUSTINÓPOLIS	2401	32	CONCEIÇÃO DO TOCANTINS	610	12
ANANÁS	2388	28	CARMOLÂNDIA	606	7
PALMEIRÓPOLIS	2317	29	AURORA DO TOCANTINS	602	8
PEIXE	2148	23	PALMEIRANTE	601	9
ARAGUAÇU	2034	25	PONTE ALTA DO BOM JESUS	592	11
PONTE ALTA DO TOCANTINS	1806	17	GOIANORTE	590	7
CARIRI DO TOCANTINS	1769	18	SANTA MARIA DO TOCANTINS	584	3
ARRAIAS	1756	13	PIUM	574	8
BURITI DO TOCANTINS	1754	27	CENTENÁRIO	569	7
NATIVIDADE	1744	24	DUERÉ	547	10
TOCANTÍNIA	1682	13	JAÚ DO TOCANTINS	542	13
ITACAJÁ	1672	16	RIO SONO	520	4
SILVANÓPOLIS	1653	26	ABREULÂNDIA	515	8
NOVA OLINDA	1637	52	SUCUPIRA	493	4
COMBINADO	1574	17	PORTO ALEGRE DO TOCANTINS	476	3
COLMEIA	1512	30	RECURSOLÂNDIA	462	8
FIGUEIRÓPOLIS	1500	21	SANTA RITA DO TOCANTINS	455	2
ARAGUACEMA	1423	20	NOVO JARDIM	452	3
BREJINHO DE NAZARÉ	1398	20	RIO DA CONCEIÇÃO	441	2
DIVINÓPOLIS DO TOCANTINS	1346	11	TUPIRAMA	439	3
AXIXÁ DO TOCANTINS	1341	24	LAJEADO	438	5
SÃO BENTO DO TOCANTINS	1312	10	TUPIRATINS	430	3
ALIANÇA DO TOCANTINS	1281	26	LUZINÓPOLIS	427	2
GOIATINS	1229	17	PUGMIL	415	6
SÃO MIGUEL DO TOCANTINS	1215	17	SANTA TEREZINHA DO TOCANTINS	415	5
SÃO VALÉRIO DA NATIVIDADE	1203	19	APARECIDA DO RIO NEGRO	414	13
DOIS IRMÃOS DO TOCANTINS	1191	20	PRAIA NORTE	398	9
BERNARDO SAYÃO	1188	13	LAGOA DO TOCANTINS	391	8
COUTO MAGALHÃES	1147	9	MATEIROS	360	1
SÍTIO NOVO DO TOCANTINS	1123	11	CRIXÁS DO TOCANTINS	357	0
ESPERANTINA	1104	23	PIRAQUÊ	351	1
ARAGOMINAS	1097	11	ALMAS	326	5
AGUIARNÓPOLIS	1070	15	TAIPAS DO TOCANTINS	324	1
DARCINÓPOLIS	1058	14	SANTA TEREZA DO TOCANTINS	319	7
PARANÁ	1048	13	BRASILÂNDIA DO TOCANTINS	308	6
ITAGUATINS	1030	18	CHAPADA DA NATIVIDADE	308	3
NOVA ROSALÂNDIA	1022	16	LAVANDEIRA	297	1
SANTA FÉ DO ARAGUAIA	996	14	ANGICO	253	5
RIACHINHO	994	11	SÃO SALVADOR DO TOCANTINS	232	4
FATIMA	984	10	IPUEIRAS	214	4
ITAPORÁ DO TOCANTINS	956	4	OLIVEIRA DE FATIMA	214	1
MONTE DO CARMO	943	12	BARRA DO OURO	209	8
SÃO SEBASTIÃO DO TOCANTINS	915	11	MONTE SANTO DO TOCANTINS	202	6
BABAÇULÂNDIA	910	8	BOM JESUS DO TOCANTINS	201	3
RIO DOS BOIS	909	8	CHAPADA DE AREIA	201	3
BARROLÂNDIA	892	21	LIZARDA	177	4
PALMEIRAS DO TOCANTINS	886	6	SÃO FÉLIX DO TOCANTINS	166	3
CARRASCO BONITO	861	7	JUARINA	166	2
FILADÉLFIA	854	14	NOVO ALEGRE	162	7
TALISMÃ	831	2	CACHOEIRINHA	135	2
BANDEIRANTES DO TOCANTINS	829	8	TOTAL	343.761	4.199

DETALHE DOS NOVOS ÓBITOS

1. Mulher, 38 anos. Residente em Araguaína. Comorbidades: não relatada. Óbito em 05/08/2022 no Instituto Sinai.
2. Mulher, 77 anos. Residente em Miranorte. Comorbidades: Insuficiência Renal Crônica, Doenças Cardíacas Crônicas. Óbito em 10/08/2022 no Hospital Palmas Medical.
3. Mulher, 64 anos. Residente em Araguaína. Comorbidades: Doenças Cardíacas Crônicas, Diabetes. Óbito em 27/07/2022 no Hospital Dom Orione de Araguaína.

O DETALHAMENTO DOS CASOS ACUMULADOS PODEM SER ACESSADOS NO SITE DA SECRETARIA DA SAÚDE
integra.saude.to.gov.br/covid19

OBSERVAÇÕES:

O Estado possui uma plataforma onde todos podem acompanhar os números da Covid-19 no Tocantins:
<http://coronavirus.to.gov.br>

A Secretaria de Estado da Saúde (SES) esclarece que o banco de dados do Estado é dinâmico, em virtude do fechamento das investigações epidemiológicas, que alteram principalmente locais de residência dos casos positivos, trazendo modificações diárias no acumulado dos municípios e no total geral do Estado.

Os dados consolidados neste boletim são referentes às notificações recebidas no último dia, que podem abordar resultados diagnosticados em dias anteriores e notificados posteriormente ao Cievs Estadual. Para manter a credibilidade dos dados contabilizados, os gráficos apresentam a distribuição de novos casos de acordo com a data do diagnóstico e não sua notificação, por parte dos municípios. Em cada edição, o boletim apresenta a distribuição dos novos casos também por este critério.

Todas as informações que constam no boletim são provenientes dos sistemas oficiais do Ministério da Saúde alimentados pelos municípios:

Sistema Gerenciador de Ambiente Laboratorial (GAL) é o sistema utilizado pelos municípios para cadastro das amostras que serão encaminhadas ao Lacen para realização dos exames.

E-SUS-VE é a ferramenta de registro de notificação de casos suspeitos da Covid-19.

SIVEP-Gripe é o Sistema de Informação da Vigilância Epidemiológica da Gripe, utilizado para notificação dos casos de Síndrome Respiratória Aguda Grave (SRAG) em unidades hospitalares e unidades de Pronto Atendimento (UPA).

SIM é o sistema de Informação sobre mortalidade, desenvolvido pelo Ministério da Saúde para unificação dos dados sobre óbitos no país.

Considerando o aumento recente de casos positivos que tem demandado tempo excessivo para confirmação de residências junto aos municípios, o Estado prevê o preenchimento correto de informações nas plataformas que serão utilizadas para consolidação dos boletins diários e a atualização da residência nos cartões SUS utilizado nos cadastros dos sistemas.

O Estado não irá confirmar residências junto aos municípios, estes devem ficar atentos aos dados informados nos Boletins Epidemiológicos diários, nos sistemas de notificação e cadastros de exames no Lacen.

Qualquer divergência deverá ser informada ao Cievs/COE do Estado que fará as correções nos próximos boletins. Os dados contidos no boletim são consolidados com resultados de exames realizados no Lacen e notificações recebidas dos municípios até as 23:59h do último dia.