

CASOS CONFIRMADOS

344.552

CASOS RECUPERADOS

340.326

CASOS ATIVOS
(EM ISOLAMENTO DOMICILIAR OU HOSPITALAR)

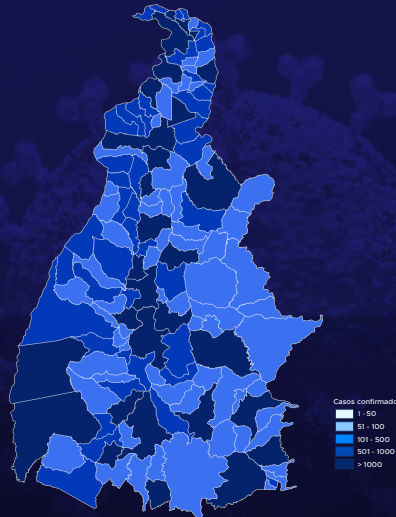
21

ÓBITOS

4.205

CASOS NOTIFICADOS

1.056.824



HOSPITALIZAÇÃO COVID

6

LEITOS PÚBLICOS **6**
CLÍNICOS **5**
UTI COVID **1**

LEITOS PRIVADOS **0**
CLÍNICOS **0**
UTI COVID **0**

VACINÔMETRO

2.715.851
DOSES APLICADAS

818º BOLETIM EPIDEMIOLÓGICO NOTIFICAÇÕES DA COVID-19 NO TOCANTINS

A Secretaria de Estado da Saúde (SES) informa que o Boletim Epidemiológico da Covid-19, desta sexta-feira, 07 de outubro, traz 16 novos casos confirmados da doença. Deste total, 4 foram registrados nas últimas 24 horas, o restante por exames coletados em dias anteriores e que tiveram seus resultados inseridos no sistema, pelos municípios, na data de ontem.

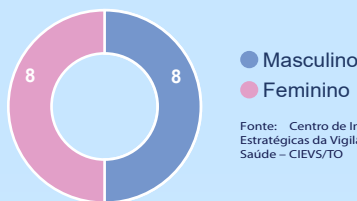
Desta forma, hoje o Tocantins registra um total de 1.056.824 pessoas notificadas com a Covid-19 e acumula 344.552 casos confirmados da doença. Destes pacientes 340.326 estão recuperados e 21 estão ainda ativos (em isolamento domiciliar ou hospitalar), além de 4.205 óbitos.

TABELA 1. Distribuição dos novos casos confirmados para COVID-19, segundo município de residência.

MUNICÍPIO	TOTAL	POPULAÇÃO ESTIMADA	PROPORÇÃO DE CONTAMINADOS EM RELAÇÃO À POPULAÇÃO
ARAGUAÍNA	6	183381	0,0%
GURUPI	2	87545	0,0%
APARECIDA DO RIO NEGRO	1	4848	0,02%
BANDEIRANTES DO TOCANTINS	1	3592	0,03%
BARROLÂNDIA	1	5651	0,02%
LIZARDA	1	3733	0,03%
RIO DOS BOIS	1	2856	0,04%
RIO SONO	1	6488	0,02%
SÃO SEBASTIÃO DO TOCANTINS	1	4852	0,02%
PALMAS	1	306296	0,0%
TOTAL	16		

Fonte: Centro de Informações Estratégicas de Vigilância em Saúde - CIEVS/TO

GRÁFICOS 1. Distribuição dos novos casos confirmados da COVID-19, segundo sexo.



Fonte: Centro de Informações Estratégicas da Vigilância em Saúde – CIEVS/TO

GRÁFICOS 2. Distribuição dos novos casos confirmados da COVID-19, segundo Faixa Etária.

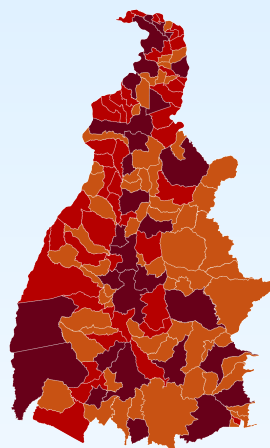
0 a 9 anos	3
10 a 19 anos	1
20 a 39 anos	3
40 a 59 anos	7
60 a 69 anos	1
70 e+	1
TOTAL	16

GRÁFICO 3. Perfil dos exames confirmados segundo tipo do teste, TOCANTINS.

RT-PCR	0
SOROLOGIA	2
TESTE RÁPIDO	14

Fonte: LACEN – TO, Acesso GAL em 25/08/2022 e CIEVS.

IMAGEM 1. Distribuição dos casos confirmados por Coronavírus segundo o município de residência.



Fonte: Centro de Informações Estratégicas da Vigilância em Saúde – CIEVS/TO

TABELA 2. Distribuição dos casos e óbitos confirmados acumulados da COVID-19, segundo município de residência, TOCANTINS.

MUNICÍPIO	CASOS	ÓBITOS	MUNICÍPIO	CASOS	ÓBITOS
PALMAS	83528	733	SÍTIO NOVO DO TOCANTINS	1143	11
ARAGUAÍNA	50657	611	DUERÉ	547	10
GURUPI	24138	291	FÁTIMA	984	10
PORTO NACIONAL	15609	222	TABOÇÃO	710	10
PARAÍSO DO TOCANTINS	13864	212	PRESIDENTE KENNEDY	713	10
COLINAS DO TOCANTINS	10252	165	SAMPAIO	796	10
GUARÁI	4227	83	SÃO BENTO DO TOCANTINS	1312	10
ARAGUATINS	3535	76	COUTO MAGALHÃES	1150	9
FORMOSO DO ARAGUAIA	5066	73	PALMEIRANTE	601	9
MIRANORTE	4126	64	PINDORAMA DO TOCANTINS	815	9
TOCANTINÓPOLIS	4002	60	PRAIA NORTE	400	9
MIRACEMA DO TOCANTINS	4036	58	RIO DOS BOIS	910	9
NOVA OLINDA	1645	52	SANDOLÂNDIA	685	9
DIANÓPOLIS	3445	43	ABREULÂNDIA	515	8
XAMBIOÁ	2910	40	AURORA DO TOCANTINS	616	8
TAGUATINGA	2428	34	BABAÇULÂNDIA	911	8
ALVORADA	3403	32	BANDEIRANTES DO TOCANTINS	832	8
AUGUSTINÓPOLIS	2404	32	BARRA DO OURO	211	8
PEDRO AFONSO	2805	31	LAGOA DO TOCANTINS	393	8
COLMÉIA	1514	30	PAU DARCO	618	8
LAGOA DA CONFUSÃO	3209	30	PIUM	574	8
PALMEIRÓPOLIS	2317	29	RECURSOLÂNDIA	463	8
ANANÁS	2430	28	CARMOLÂNDIA	607	7
BURITI DO TOCANTINS	1759	27	CARRASCO BONITO	861	7
ALIANÇA DO TOCANTINS	1283	26	CENTENÁRIO	569	7
SILVANÓPOLIS	1653	26	GOIANORTE	591	7
ARAGUAÇU	2035	25	NAZARÉ	663	7
NATIVIDADE	1745	25	NOVO ACORDO	632	7
AXIXÁ DO TOCANTINS	1341	24	NOVO ALEGRE	163	7
ESPERANTINA	1107	23	SANTA ROSA DO TOCANTINS	613	7
PEIXE	2150	23	SANTA TEREZA DO TOCANTINS	319	7
WANDERLÂNDIA	2421	23	BRASILÂNDIA DO TOCANTINS	308	6
BARROLÂNDIA	894	21	CAMPOS LINDOS	649	6
FIGUEIRÓPOLIS	1509	21	MONTE SANTO DO TOCANTINS	203	6
ARAGUACEMA	1423	20	PALMEIRAS DO TOCANTINS	887	6
BREJINHO DE NAZARÉ	1403	20	PUGMIL	415	6
DOIS IRMÃOS DO TOCANTINS	1191	20	ALMAS	327	5
SÃO VALÉRIO DA NATIVIDADE	1203	19	ANGICO	253	5
CARIRI DO TOCANTINS	1770	18	LAJEADO	439	5
CRISTALÂNDIA	734	18	SANTA TEREZINHA DO TOCANTINS	416	5
ITAGUATINS	1031	18	IPUEIRAS	214	4
COMBINADO	1575	17	ITAPORÃ DO TOCANTINS	956	4
GOIATINS	1229	17	LIZARDA	178	4
PONTE ALTA DO TOCANTINS	1809	17	MAURILÂNDIA DO TOCANTINS	707	4
SÃO MIGUEL DO TOCANTINS	1215	17	RIO SONO	525	4
ARAGUANÁ	629	16	SÃO SALVADOR DO TOCANTINS	232	4
ITACAJÁ	1674	16	SUCUPIRA	504	4
NOVA ROSALÂNDIA	1022	16	BOM JESUS DO TOCANTINS	201	3
AGUIARNÓPOLIS	1074	15	CHAPADA DA NATIVIDADE	308	3
MARIANÓPOLIS DO TOCANTINS	735	15	CHAPADA DE AREIA	202	3
CASEARA	688	14	NOVO JARDIM	452	3
DARCINÓPOLIS	1059	14	PORTO ALEGRE DO TOCANTINS	477	3
FILADÉLFIA	856	14	SANTA MARIA DO TOCANTINS	590	3
SANTA FÉ DO ARAGUAIA	997	14	SÃO FÉLIX DO TOCANTINS	167	3
APARECIDA DO RIO NEGRO	415	13	TUPIRAMA	440	3
ARRAIAS	1760	13	TUPIRATINS	431	3
BERNARDO SAYÃO	1189	13	CACHOEIRINHA	135	2
JAÚ DO TOCANTINS	542	13	JUARINA	166	2
PARANÁ	1050	13	LUZINÓPOLIS	427	2
TOCANTÍNIA	1684	13	MURICILÂNDIA	819	2
ARAPOEMA	668	12	RIO DA CONCEIÇÃO	441	2
CONCEIÇÃO DO TOCANTINS	610	12	SANTA RITA DO TOCANTINS	458	2
ITAPIRATINS	649	12	TALISMÃ	832	2
MONTE DO CARMO	943	12	LAVANDEIRA	297	1
PEQUIZEIRO	737	12	MATEIROS	360	1
ARAGOMINAS	1100	11	OLIVEIRA DE FÁTIMA	215	1
DIVINÓPOLIS DO TOCANTINS	1349	11	PIRAQUÊ	351	1
PONTE ALTA DO BOM JESUS	592	11	TAIPAS DO TOCANTINS	324	1
RIACHINHO	1003	11	CRIXÁS DO TOCANTINS	357	0
SÃO SEBASTIÃO DO TOCANTINS	917	11	TOTAL	344.552	4.205

Fonte: Centro de Informações Estratégicas da Vigilância em Saúde - CEV/S70

DETALHE DOS NOVOS ÓBITOS

Mulher, 34 anos. Residente em Rios dos Bois - TO. Comorbidades: diabetes. Óbito em 05/09/2022 no Hospital Regional de Miracema.

O DETALHAMENTO DOS CASOS ACUMULADOS PODEM SER ACESSADOS NO SITE DA SECRETARIA DA SAÚDE
integra.saude.to.gov.br/covid19

OBSERVAÇÕES:

O Estado possui uma plataforma onde todos podem acompanhar os números da Covid-19 no Tocantins:
<http://coronavirus.to.gov.br>

A Secretaria de Estado da Saúde (SES) esclarece que o banco de dados do Estado é dinâmico, em virtude do fechamento das investigações epidemiológicas, que alteram principalmente locais de residência dos casos positivos, trazendo modificações diárias no acumulado dos municípios e no total geral do Estado.

Os dados consolidados neste boletim são referentes às notificações recebidas no último dia, que podem abordar resultados diagnosticados em dias anteriores e notificados posteriormente ao Cievs Estadual. Para manter a credibilidade dos dados contabilizados, os gráficos apresentam a distribuição de novos casos de acordo com a data do diagnóstico e não sua notificação, por parte dos municípios. Em cada edição, o boletim apresenta a distribuição dos novos casos também por este critério.

Todas as informações que constam no boletim são provenientes dos sistemas oficiais do Ministério da Saúde alimentados pelos municípios:

Sistema Gerenciador de Ambiente Laboratorial (GAL) é o sistema utilizado pelos municípios para cadastro das mostras que serão encaminhadas ao Lacen para realização dos exames.

E-SUS-VE é a ferramenta de registro de notificação de casos suspeitos da Covid-19.

SIVEP-Gripe é o Sistema de Informação da Vigilância Epidemiológica da Gripe, utilizado para notificação dos casos de Síndrome Respiratória Aguda Grave (SRAG) em unidades hospitalares e unidades de Pronto Atendimento (UPA).

SIM é o sistema de Informação sobre mortalidade, desenvolvido pelo Ministério da Saúde para unificação dos dados sobre óbitos no país.

Considerando o aumento recente de casos positivos que tem demandado tempo excessivo para confirmação de residências junto aos municípios, o Estado prevê o preenchimento correto de informações nas plataformas que serão utilizadas para consolidação dos boletins diários e a atualização da residência nos cartões SUS utilizado nos cadastros dos sistemas.

O Estado não irá confirmar residências junto aos municípios, estes devem ficar atentos aos dados informados nos Boletins Epidemiológicos diários, nos sistemas de notificação e cadastros de exames no Lacen.

Qualquer divergência deverá ser informada ao Cievs/COE do Estado que fará as correções nos próximos boletins. Os dados contidos no boletim são consolidados com resultados de exames realizados no Lacen e notificações recebidas dos municípios até as 23:59h do último dia.