

CASOS CONFIRMADOS

348.985

CASOS RECUPERADOS

343.068

CASOS ATIVOS

(EM ISOLAMENTO DOMICILIAR OU HOSPITALAR)

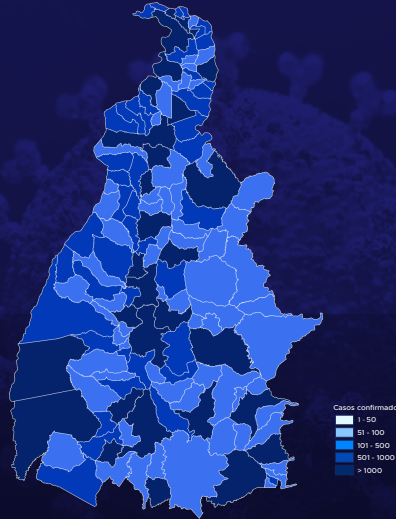
1.709

ÓBITOS

4.208

CASOS NOTIFICADOS

1.068.735



HOSPITALIZAÇÃO COVID

37

LEITOS PÚBLICOS **33**

CLÍNICOS **14**

UTI COVID **19**

LEITOS PRIVADOS **4**

CLÍNICOS **3**

UTI COVID **1**

VACINÔMETRO

2.756.284

DOSES APLICADAS

830º BOLETIM EPIDEMIOLÓGICO NOTIFICAÇÕES DA COVID-19 NO TOCANTINS

A Secretaria de Estado da Saúde (SES) informa que o Boletim Epidemiológico da Covid-19, desta segunda-feira, 05 de dezembro, traz 2.233 novos casos confirmados da doença. Deste total, 74 foram registrados nas últimas 24 horas e o restante por exames coletados em dias anteriores e que tiveram seus resultados inseridos no sistema, pela municípios.

Desta forma, hoje o Tocantins registra um total de 1.068.735 pessoas notificadas com a Covid-19 e acumula 348.985 casos confirmados da doença. Destes pacientes 343.068 estão recuperados e 1.709 estão ainda ativos (em isolamento domiciliar ou hospitalar), além de 4.208 óbitos.

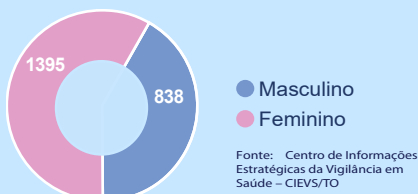
TABELA 1. Distribuição dos novos casos confirmados para COVID-19, segundo município de residência.

MUNICÍPIO	TOTAL	POPULAÇÃO ESTIMADA	PROPORÇÃO DE CONTAMINADOS EM RELAÇÃO À POPULAÇÃO
PALMAS	1066	306296	0,35%
ARAGUAÍNA	272	183381	0,15%
GURUPI	194	87545	0,22%
PARAÍSO DO TOCANTINS	162	51891	0,31%
DIANÓPOLIS	39	22424	0,17%
ALVORADA	37	8396	0,44%
PINDORAMA DO TOCANTINS	31	4430	0,7%
MIRACEMA DO TOCANTINS	29	17936	0,16%
ARAGUATINS	26	36170	0,07%
PORTO NACIONAL	25	53316	0,05%
FORMOSO DO ARAGUAIA	21	18399	0,11%
CARIRI DO TOCANTINS	19	4441	0,43%
PONTE ALTA DO TOCANTINS	15	8116	0,18%
COUTO MAGALHÃES	14	5639	0,25%
DOIS IRMÃOS DO TOCANTINS	14	7185	0,19%
ALIANÇA DO TOCANTINS	12	5346	0,22%
ITACAJÁ	12	7452	0,16%
MIRANORTE	12	13493	0,09%
FIGUEIRÓPOLIS	11	5243	0,21%
SÃO BENTO DO TOCANTINS	11	5391	0,2%
CRIXÁS DO TOCANTINS	10	1735	0,58%
TAGUATINGA	10	16825	0,06%
TOCANTÍNIA	10	7617	0,13%
ARAPOEMA	9	6616	0,14%
LAGOA DA CONFUSÃO	9	13676	0,07%
MATEIROS	9	2729	0,33%
NOVA ROSALÂNDIA	9	4304	0,21%
SANTA TEREZA DO TOCANTINS	9	2897	0,31%
AXIXÁ DO TOCANTINS	8	9787	0,08%
COLINAS DO TOCANTINS	7	35851	0,02%
PIRAQUÊ	7	3033	0,23%
BREJINHO DE NAZARÉ	6	5519	0,11%
PORTO ALEGRE DO TOCANTINS	6	3170	0,19%
SILVANÓPOLIS	6	5428	0,11%
AGUIARNÓPOLIS	5	6892	0,07%
ITAPORÁ DO TOCANTINS	5	2420	0,21%
PARANÁ	5	10437	0,05%
PUGMIL	5	2717	0,18%
SAMPAIO	5	4794	0,1%
CHAPADA DE AREIA	4	1410	0,28%
PALMEIRAS DO TOCANTINS	4	6745	0,06%
RIO DOS BOIS	4	2856	0,14%
SANTA MARIA DO TOCANTINS	4	3486	0,11%
SÃO SEBASTIÃO DO TOCANTINS	4	4852	0,08%
ARAGUAÇU	3	8467	0,04%
ARRAIAS	3	10534	0,03%
CENTENÁRIO	3	2936	0,1%
LAJEADO	3	3167	0,09%
NATIVIDADE	3	9250	0,03%
NOVA OLINDA	3	11917	0,03%
COLMÉIA	3	8141	0,04%
TOCANTINÓPOLIS	3	22845	0,01%
ARAGOMINAS	2	5731	0,03%
LUZINÓPOLIS	2	3154	0,06%
SANTA ROSA DO TOCANTINS	2	4846	0,04%
WANDERLÂNDIA	2	11734	0,02%
BABAÇULÂNDIA	1	10666	0,01%
BARROLÂNDIA	1	5651	0,02%
BURITI DO TOCANTINS	1	11497	0,01%
CASEARA	1	5442	0,02%
DARCINÓPOLIS	1	6174	0,02%
FILADÉLFIA	1	8874	0,01%
GUARÁI	1	26165	0,0%
JAÚ DO TOCANTINS	1	3878	0,03%
NOVO ALEGRE	1	2332	0,04%
PALMEIRÓPOLIS	1	7676	0,01%
PEDRO AFONSO	1	13773	0,01%
PEIXE	1	11873	0,01%
PEQUIZEIRO	1	5512	0,02%
PIUM	1	7743	0,01%
SANTA RITA DO TOCANTINS	1	2386	0,04%
SÃO VALÉRIO	1	3904	0,03%
TALISMÃ	1	2812	0,04%
TUPIRAMA	1	1922	0,05%
XAMBIOÁ	1	11520	0,01%
TOTAL	2.233		

Fonte: Centro de Informações Estratégicas de Vigilância em Saúde - CIEVS/STO

NOTIFICAÇÕES PARA COVID-19

GRÁFICOS 1. Distribuição dos novos casos confirmados da COVID-19, segundo sexo.



GRÁFICOS 2. Distribuição dos novos casos confirmados da COVID-19, segundo Faixa Etária.

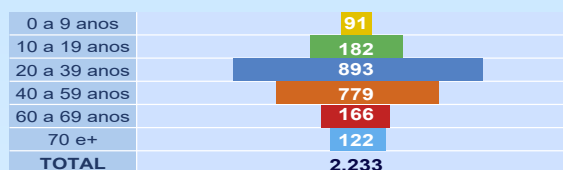
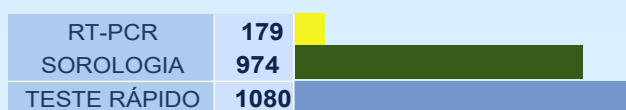



GRÁFICO 3. Perfil dos exames confirmados segundo tipo do teste, TOCANTINS.



Fonte: LACEN – TO, Acesso GAL em 25/08/2022 e CIEVS.

IMAGEM 1. Distribuição dos casos confirmados por Coronavírus segundo o município de residência.



Fonte: Centro de Informações Estratégicas da Vigilância em Saúde – CIEVS/TO

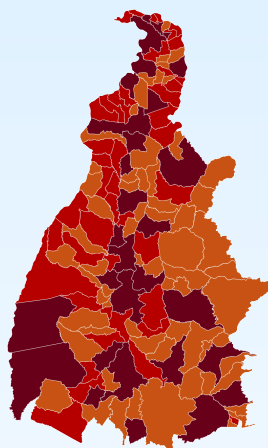


TABELA 2. Distribuição dos casos e óbitos confirmados acumulados da COVID-19, segundo município de residência, TOCANTINS.

MUNICÍPIO	CASOS	ÓBITOS	MUNICÍPIO	CASOS	ÓBITOS
PALMAS	85743	735	SÍTIO NOVO DO TOCANTINS	1140	11
ARAGUAÍNA	51313	628	ARAGOMINAS	1094	10
GURUPI	24458	294	DUERÉ	543	10
PORTO NACIONAL	15678	222	TABOÇÃO	714	10
PARAÍSO DO TOCANTINS	14162	213	PRESIDENTE KENNEDY	714	10
COLINAS DO TOCANTINS	10283	165	SAMPAIO	800	10
GUARÁ	4241	84	SÃO BENTO DO TOCANTINS	1329	10
ARAGUATINS	3562	75	COUTO MAGALHÃES	1177	9
FORMOSO DO ARAGUAIA	5092	73	PALMEIRANTE	598	9
MIRANORTE	4198	64	PINDORAMA DO TOCANTINS	853	9
TOCANTINÓPOLIS	4023	60	PRAIA NORTE	401	9
MIRACEMA DO TOCANTINS	4079	59	RIO DOS BOIS	909	9
NOVA OLINDA	1651	52	SANDOLÂNDIA	685	9
DIANÓPOLIS	3527	43	ABREULÂNDIA	521	8
XAMBIOÁ	2912	40	AURORA DO TOCANTINS	616	8
TAGUATINGA	2452	34	BABAÇULÂNDIA	905	8
ALVORADA	3446	32	BANDEIRANTES DO TOCANTINS	833	8
AUGUSTINÓPOLIS	2413	32	BARRA DO OURO	212	8
PEDRO AFONSO	2817	31	LAGOA DO TOCANTINS	391	8
LAGOA DA CONFUSÃO	3236	30	PAU DARCO	616	8
COLMÉIA	1518	29	PIUM	570	8
PALMEIRÓPOLIS	2319	29	RECURSOLÂNDIA	465	8
ANANÁS	2436	27	CARRASCO BONITO	862	7
BURITI DO TOCANTINS	1759	27	CENTENÁRIO	570	7
SILVANÓPOLIS	1662	27	NAZARÉ	660	7
ALIANÇA DO TOCANTINS	1312	25	NOVO ACORDO	632	7
ARAGUAÇU	2034	25	NOVO ALEGRE	164	7
NATIVIDADE	1753	25	SANTA ROSA DO TOCANTINS	618	7
AXIXÁ DO TOCANTINS	1357	24	SANTA TEREZA DO TOCANTINS	328	7
ESPERANTINA	1110	23	CAMPOS LINDOS	648	6
PEIXE	2149	22	CARMOLÂNDIA	612	6
BARROLÂNDIA	896	21	GOIANORTE	587	6
FIGUEIRÓPOLIS	1529	21	PALMEIRAS DO TOCANTINS	884	6
BREJINHO DE NAZARÉ	1411	20	PUGMIL	413	6
DOIS IRMÃOS DO TOCANTINS	1202	20	ALMAS	328	5
ARAGUACEMA	1425	19	BRASILÂNDIA DO TOCANTINS	307	5
SÃO VALÉRIO DA NATIVIDADE	1207	19	LAJEADO	491	5
CARIRI DO TOCANTINS	1787	18	MONTE SANTO DO TOCANTINS	197	5
CRISTALÂNDIA	729	18	SANTA TEREZINHA DO TOCANTINS	414	5
ITAGUATINS	1028	18	ANGICO	252	4
WANDERLÂNDIA	2412	18	ITAPORÁ DO TOCANTINS	965	4
COMBINADO	1577	17	LIZARDA	178	4
PONTE ALTA DO TOCANTINS	1830	17	MAURILÂNDIA DO TOCANTINS	705	4
SÃO MIGUEL DO TOCANTINS	1216	17	RIO SONO	531	4
ARAGUANÁ	624	16	SÃO SALVADOR DO TOCANTINS	233	4
GOIATINS	1220	16	SUCUPIRA	504	4
NOVA ROSALÂNDIA	1061	16	BOM JESUS DO TOCANTINS	201	3
AGUIARNÓPOLIS	1085	15	CHAPADA DA NATIVIDADE	309	3
ITACAJÁ	1683	15	CHAPADA DE AREIA	206	3
MARIANÓPOLIS DO TOCANTINS	735	15	IPUEIRAS	211	3
CASEARA	696	14	NOVO JARDIM	453	3
DARCINÓPOLIS	1060	14	PORTO ALEGRE DO TOCANTINS	484	3
SANTA FÉ DO ARAGUAIA	994	14	SANTA MARIA DO TOCANTINS	590	3
APARECIDA DO RIO NEGRO	414	13	SÃO FÉLIX DO TOCANTINS	167	3
ARRAIAS	1767	13	TUPIRAMA	440	3
BERNARDO SAYÃO	1190	13	TUPIRATINS	433	3
JAÚ DO TOCANTINS	542	13	CACHOEIRINHA	135	2
PARANÁ	1081	13	JUARINA	166	2
ARAPOEMA	685	12	LUZINÓPOLIS	430	2
CONCEIÇÃO DO TOCANTINS	610	12	MURICILÂNDIA	816	2
FILADÉLFIA	847	12	RIO DA CONCEIÇÃO	441	2
ITAPIRATINS	648	12	SANTA RITA DO TOCANTINS	456	2
PEQUIZEIRO	737	12	TALISMÃ	835	2
TOCANTÍNIA	1693	12	LAVANDEIRA	296	1
DIVINÓPOLIS DO TOCANTINS	1354	11	MATEIROS	368	1
FÁTIMA	991	11	OLIVEIRA DE FÁTIMA	214	1
MONTE DO CARMO	941	11	PIRAQUÊ	359	1
PONTE ALTA DO BOM JESUS	589	11	TAIPAS DO TOCANTINS	323	1
RIACHINHO	1001	11	CRIXÁS DO TOCANTINS	370	0
SÃO SEBASTIÃO DO TOCANTINS	921	11	TOTAL	348.985	4.208

Fonte: Centro de Informações Estratégicas da Vigilância em Saúde – CEV/S70

DETALHE DOS NOVOS ÓBITOS

Sem novos óbitos registrados.

O DETALHAMENTO DOS CASOS ACUMULADOS PODEM SER ACESSADOS NO SITE DA SECRETARIA DA SAÚDE
integra.saude.to.gov.br/covid19

OBSERVAÇÕES:

O Estado possui uma plataforma onde todos podem acompanhar os números da Covid-19 no Tocantins:
<http://coronavirus.to.gov.br>

A Secretaria de Estado da Saúde (SES) esclarece que o banco de dados do Estado é dinâmico, em virtude do fechamento das investigações epidemiológicas, que alteram principalmente locais de residência dos casos positivos, trazendo modificações diárias no acumulado dos municípios e no total geral do Estado.

Os dados consolidados neste boletim são referentes às notificações recebidas no último dia, que podem abordar resultados diagnosticados em dias anteriores e notificados posteriormente ao Cievs Estadual. Para manter a credibilidade dos dados contabilizados, os gráficos apresentam a distribuição de novos casos de acordo com a data do diagnóstico e não sua notificação, por parte dos municípios. Em cada edição, o boletim apresenta a distribuição dos novos casos também por este critério.

Todas as informações que constam no boletim são provenientes dos sistemas oficiais do Ministério da Saúde alimentados pelos municípios:

Sistema Gerenciador de Ambiente Laboratorial (GAL) é o sistema utilizado pelos municípios para cadastro das amostras que serão encaminhadas ao Lacen para realização dos exames.

E-SUS-VE é a ferramenta de registro de notificação de casos suspeitos da Covid-19.

SIVEP-Gripe, é o Sistema de Informação da Vigilância Epidemiológica da Gripe, utilizado para notificação dos casos de Síndrome Respiratória Aguda Grave (SRAG) em unidades hospitalares e unidades de Pronto Atendimento (UPA).

SIM é o sistema de Informação sobre mortalidade, desenvolvido pelo Ministério da Saúde para unificação dos dados sobre óbitos no país.

Considerando o aumento recente de casos positivos que tem demandado tempo excessivo para confirmação de residências junto aos municípios, o Estado prevê o preenchimento correto de informações nas plataformas que serão utilizadas para consolidação dos boletins diários e a atualização da residência nos cartões SUS utilizado nos cadastros dos sistemas.

O Estado não irá confirmar residências junto aos municípios, estes devem ficar atentos aos dados informados nos Boletins Epidemiológicos diários, nos sistemas de notificação e cadastros de exames no Lacen.

Qualquer divergência deverá ser informada ao Cievs/COE do Estado que fará as correções nos próximos boletins. Os dados contidos no boletim são consolidados com resultados de exames realizados no Lacen e notificações recebidas dos municípios até as 23:59h do último dia.