

CASOS CONFIRMADOS

359.567

CASOS RECUPERADOS

354.385

CASOS ATIVOS
(EM ISOLAMENTO DOMICILIAR OU HOSPITALAR)

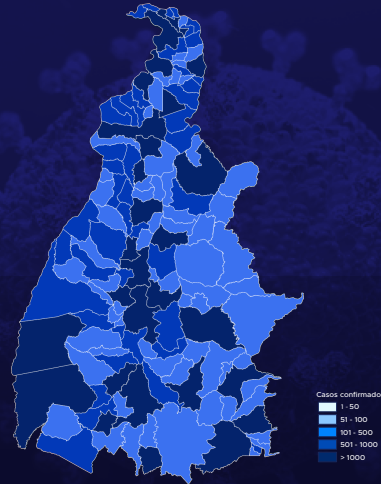
974

ÓBITOS

4.208

CASOS NOTIFICADOS

1.100.066



HOSPITALIZAÇÃO COVID

40

LEITOS PÚBLICOS **34**

CLÍNICOS **19**

UTI COVID **15**

LEITOS PRIVADOS **6**

CLÍNICOS **5**

UTI COVID **1**

VACINÔMETRO

2.775.463

DOSES APLICADAS

833º BOLETIM EPIDEMIOLÓGICO NOTIFICAÇÕES DA COVID-19 NO TOCANTINS

A Secretaria de Estado da Saúde (SES) informa que o Boletim Epidemiológico da Covid-19, desta segunda-feira, 26 de dezembro, traz 2.535 novos casos confirmados da doença. Deste total, 6 foram registrados nas últimas 24 horas e o restante por exames coletados em dias anteriores e que tiveram seus resultados inseridos no sistema, pelos municípios.

Desta forma, hoje o Tocantins registra um total de 1.100.066 pessoas notificadas com a Covid-19 e acumula 359.567 casos confirmados da doença. Destes pacientes 350.179 estão recuperados e 974 estão ainda ativos (em isolamento domiciliar ou hospitalar), além de 4.208 óbitos.

TABELA 1. Distribuição dos novos casos confirmados para COVID-19, segundo município de residência.

MUNICÍPIO	TOTAL	POPULAÇÃO ESTIMADA	PROPORÇÃO DE CONTAMINADOS EM RELAÇÃO À POPULAÇÃO
ARAGUAÍNA	350	183381	0,19%
GURUPI	293	87545	0,33%
PALMAS	212	306296	0,07%
PARAÍSO DO TOCANTINS	196	51891	0,38%
PORTO NACIONAL	118	53316	0,22%
COLINAS DO TOCANTINS	107	35851	0,3%
TOCANTINÓPOLIS	84	22845	0,37%
ITACAJÁ	69	7452	0,93%
SÃO VALÉRIO	66	3904	1,69%
TOCANTÍNIA	57	7617	0,75%
PEIXE	56	11873	0,47%
FORMOSO DO ARAGUAIA	55	18399	0,3%
MIRANORTE	42	13493	0,31%
MIRACEMA DO TOCANTINS	34	17936	0,19%
ARAGUATINS	33	36170	0,09%
BREJINHO DE NAZARÉ	33	5519	0,6%
PONTE ALTA DO TOCANTINS	32	8116	0,39%
DIANÓPOLIS	30	22424	0,13%
LAGOA DA CONFUSÃO	27	13676	0,2%
BANDEIRANTES DO TOCANTINS	26	3592	0,72%
FIGUEIRÓPOLIS	26	5243	0,5%
ITAPORÃ DO TOCANTINS	23	2420	0,95%
ITAPIRATINS	22	3795	0,58%
COLMÉIA	22	8141	0,27%
BURITI DO TOCANTINS	20	11497	0,17%
PINDORAMA DO TOCANTINS	20	4430	0,45%
SILVANÓPOLIS	20	5428	0,37%
ITAGUATINS	19	5832	0,33%
FÁTIMA	18	3830	0,47%
COMBINADO	17	4861	0,35%
ALVORADA	16	8396	0,19%
MAURILÂNDIA DO TOCANTINS	16	3448	0,46%
RIO DOS BOIS	16	2856	0,56%
BERNARDO SAYÃO	15	4448	0,34%
PORTO ALEGRE DO TOCANTINS	15	3170	0,47%
SÃO SEBASTIÃO DO TOCANTINS	15	4852	0,31%
PRESIDENTE KENNEDY	14	3676	0,38%
NATIVIDADE	13	9250	0,14%
GUARÁ	12	26165	0,05%
TAGUATINGA	12	16825	0,07%
GOIATINS	11	13095	0,08%
PALMEIRAS DO TOCANTINS	11	6745	0,16%
NOVA ROSALÂNDIA	11	4304	0,26%
TUPIRATINS	11	2729	0,4%
SANTA TEREZA DO TOCANTINS	10	2897	0,35%
ARAGUACEMA	9	7155	0,13%
SANTA ROSA DO TOCANTINS	9	4846	0,19%
DARCINÓPOLIS	8	6174	0,13%
CENTENÁRIO	7	2936	0,24%
COUTO MAGALHÃES	7	5639	0,12%
JAÚ DO TOCANTINS	7	3878	0,18%
LAVANDEIRA	7	1954	0,36%
PALMEIRANTE	7	6131	0,11%
SÃO MIGUEL DO TOCANTINS	7	12294	0,06%
TUPIRAMA	7	1922	0,36%
ALIANÇA DO TOCANTINS	6	5346	0,11%
CRIXÁS DO TOCANTINS	6	1735	0,35%
PARANÁ	6	10437	0,06%
SANDOLÂNDIA	6	3373	0,18%
SÃO BENTO DO TOCANTINS	6	5391	0,11%
SÍTIO NOVO DO TOCANTINS	6	8997	0,07%
BRASILÂNDIA DO TOCANTINS	5	2211	0,23%
CARRASCO BONITO	5	4130	0,12%
NOVA OLINDA	5	11917	0,04%
SANTA FÉ DO ARAGUAIA	5	7595	0,07%
ARAPOEMA	4	6616	0,06%
CARIRI DO TOCANTINS	4	4441	0,09%
CHAPADA DA NATIVIDADE	4	3331	0,12%
ESPERANTINA	4	11139	0,04%
LUZINÓPOLIS	4	3154	0,13%
RIO DA CONCEIÇÃO	4	2171	0,18%
ARAGOMINAS	3	5731	0,05%
AUGUSTINÓPOLIS	3	18643	0,02%
WANDERLÂNDIA	3	11734	0,03%
XAMBIOÁ	3	11520	0,03%
AGUIARNÓPOLIS	2	6892	0,03%
ALMAS	2	6979	0,03%
ARAGUAÇU	2	8467	0,02%
ARRAIAS	2	10534	0,02%
BABAÇULÂNDIA	2	10666	0,02%
CAMPOS LINDOS	2	10312	0,02%
TABOÇAO	2	2602	0,08%
GOIANORTE	2	5130	0,04%
OLIVEIRA DE FÁTIMA	2	1118	0,18%
PIUM	2	7743	0,03%
PRAIA NORTE	2	8498	0,02%
SAMPAIO	2	4794	0,04%
ANGICO	1	3454	0,03%
AXIXÁ DO TOCANTINS	1	9787	0,01%

Fonte: Centro de Informações Estratégicas da Vigilância em Saúde - CIEVS/STO

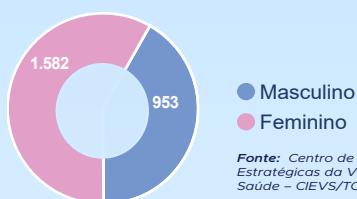
NOTIFICAÇÕES PARA COVID-19

MUNICÍPIO	TOTAL	POPULAÇÃO ESTIMADA	PROPORÇÃO DE CONTAMINADOS EM RELAÇÃO À POPULAÇÃO
BARRA DO OURO	1	4632	0,02%
BARROLÂNDIA	1	5651	0,02%
CARMOLÂNDIA	1	2603	0,04%
CHAPADA DE AREIA	1	1410	0,07%
CRISTALÂNDIA	1	7278	0,01%
DIVINÓPOLIS DO TOCANTINS	1	6943	0,01%
DOIS IRMÃOS DO TOCANTINS	1	7185	0,01%
DUERÉ	1	4686	0,02%
FILADÉLFIA	1	8874	0,01%
JUARINA	1	12184	0,05%
MARIANÓPOLIS DO TOCANTINS	1	5254	0,02%
MATEIOS	1	2729	0,04%

Fonte: Centro de Informações Estratégicas da Vigilância em Saúde - CIEVS/TO

MUNICÍPIO	TOTAL	POPULAÇÃO ESTIMADA	PROPORÇÃO DE CONTAMINADOS EM RELAÇÃO À POPULAÇÃO
MONTE DO CARMO	1	8066	0,01%
NAZARÉ	1	3834	0,03%
PEDRO AFONSO	1	13773	0,01%
PEQUIZEIRO	1	5512	0,02%
RIACHINHO	1	4684	0,02%
TOTAL	2,535		

GRÁFICOS 1. Distribuição dos novos casos confirmados da COVID-19, segundo sexo.



Fonte: Centro de Informações Estratégicas da Vigilância em Saúde - CIEVS/TO

GRÁFICOS 2. Distribuição dos novos casos confirmados da COVID-19, segundo Faixa Etária.

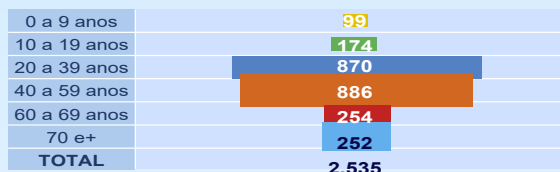
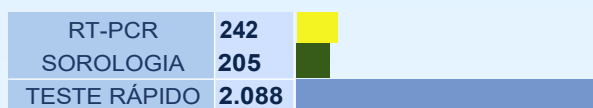
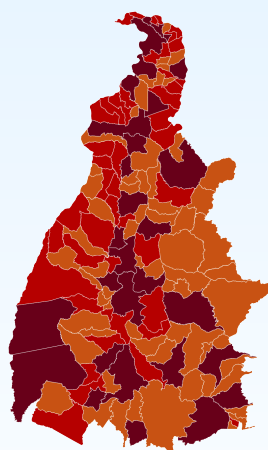



GRÁFICO 3. Perfil dos exames confirmados segundo tipo do teste, TOCANTINS.



Fonte: LACEN - TO, Acesso GAL em 25/08/2022 e CIEVS.

IMAGEM 1. Distribuição dos casos confirmados por Coronavírus segundo o município de residência.



Fonte: Centro de Informações Estratégicas da Vigilância em Saúde - CIEVS/TO

TABELA 2. Distribuição dos casos e óbitos confirmados acumulados da COVID-19, segundo município de residência, TOCANTINS.

MUNICÍPIO	CASOS	ÓBITOS	MUNICÍPIO	CASOS	ÓBITOS
PALMAS	88386	735	SÍTIO NOVO DO TOCANTINS	1149	11
ARAGUAÍNA	52780	628	ARAGOMINAS	1157	10
GURUPI	25436	294	DUERÉ	545	10
PORTO NACIONAL	16179	222	TABOÇÃO	716	10
PARAÍSO DO TOCANTINS	14926	212	PRESIDENTE KENNEDY	749	10
COLINAS DO TOCANTINS	10487	165	SAMPAIO	823	10
GUARÁ	4283	84	SÃO BENTO DO TOCANTINS	1340	10
ARAGUATINS	3668	75	COUTO MAGALHÃES	1196	9
FORMOSO DO ARAGUAIA	5322	73	PALMEIRANTE	609	9
MIRANORTE	4283	64	PINDORAMA DO TOCANTINS	1008	9
TOCANTINÓPOLIS	4248	60	PRAIA NORTE	406	9
MIRACEMA DO TOCANTINS	4297	59	RIO DOS BOIS	951	9
NOVA OLINDA	1686	52	SANDOLÂNDIA	693	9
DIANÓPOLIS	3699	43	ABREULÂNDIA	523	8
XAMBIOÁ	2919	40	AURORA DO TOCANTINS	617	8
TAGUATINGA	2501	34	BABAÇULÂNDIA	910	8
ALVORADA	3648	32	BANDEIRANTES DO TOCANTINS	868	8
AUGUSTINÓPOLIS	2419	32	BARRA DO OURO	214	8
PEDRO AFONSO	2823	31	LAGOA DO TOCANTINS	391	8
LAGOA DA CONFUSÃO	3281	30	PAU DARCO	621	8
COLMÉIA	1569	29	PIUM	574	8
PALMEIRÓPOLIS	2328	29	RECURSOLÂNDIA	465	8
ANANÁS	2437	27	CARRASCO BONITO	878	7
BURITI DO TOCANTINS	1792	27	CENTENÁRIO	585	7
SILVANÓPOLIS	1728	27	NAZARÉ	663	7
ALIANÇA DO TOCANTINS	1337	25	NOVO ACORDO	646	7
ARAGUAÇU	2048	25	NOVO ALEGRE	164	7
NATIVIDADE	1818	25	SANTA ROSA DO TOCANTINS	655	7
AXIXÁ DO TOCANTINS	1398	24	SANTA TEREZA DO TOCANTINS	377	7
ESPERANTINA	1116	23	CAMPOS LINDOS	651	6
PEIXE	2285	22	CARMOLÂNDIA	617	6
BARROLÂNDIA	902	21	GOIANORTE	590	6
FIGUEIRÓPOLIS	1623	21	MONTE SANTO DO TOCANTINS	200	6
ARAGUACEMA	1445	20	PALMEIRAS DO TOCANTINS	920	6
BREJINHO DE NAZARÉ	1479	20	PUGMIL	418	6
DOIS IRMÃOS DO TOCANTINS	1209	20	ALMAS	334	5
SÃO VALÉRIO DA NATIVIDADE	1273	19	BRASILÂNDIA DO TOCANTINS	315	5
CARIRI DO TOCANTINS	1832	18	LAJEADO	509	5
CRISTALÂNDIA	733	18	SANTA TEREZINHA DO TOCANTINS	418	5
ITAGUATINS	1052	18	ANGICO	254	4
WANDERLÂNDIA	2437	18	ITAPORÁ DO TOCANTINS	1045	4
COMBINADO	1603	17	LIZARDA	178	4
PONTE ALTA DO TOCANTINS	1931	17	MAURILÂNDIA DO TOCANTINS	729	4
SÃO MIGUEL DO TOCANTINS	1244	17	RIO SONO	531	4
ARAGUANÁ	625	16	SÃO SALVADOR DO TOCANTINS	233	4
GOIATINS	1233	16	SUCUPIRA	504	4
NOVA ROSALÂNDIA	1104	16	BOM JESUS DO TOCANTINS	201	3
AGUIARNÓPOLIS	1109	15	CHAPADA DA NATIVIDADE	336	3
ITACAJÁ	1771	15	CHAPADA DE AREIA	228	3
CASEARA	698	14	IPUEIRAS	211	3
DARCINÓPOLIS	1073	14	NOVO JARDIM	455	3
MARIANÓPOLIS DO TOCANTINS	736	14	PORTO ALEGRE DO TOCANTINS	539	3
SANTA FÉ DO ARAGUAIA	1016	14	SANTA MARIA DO TOCANTINS	590	3
APARECIDA DO RIO NEGRO	416	13	SÃO FÉLIX DO TOCANTINS	167	3
ARRAIAS	1770	13	TUPIRAMA	447	3
BERNARDO SAYÃO	1254	13	TUPIRATINS	445	3
JAÚ DO TOCANTINS	558	13	CACHOEIRINHA	136	2
PARANÁ	1098	13	JUARINA	167	2
ARAPOEMA	718	12	LUZINÓPOLIS	439	2
CONCEIÇÃO DO TOCANTINS	611	12	MURICILÂNDIA	877	2
FILADÉLFIA	850	12	RIO DA CONCEIÇÃO	445	2
ITAPIRATINS	679	12	SANTA RITA DO TOCANTINS	456	2
PEQUIZEIRO	765	12	TALISMÃ	837	2
TOCANTÍNIA	1757	12	LAVANDEIRA	312	1
DIVINÓPOLIS DO TOCANTINS	1355	11	MATEIROS	379	1
FÁTIMA	1013	11	OLIVEIRA DE FÁTIMA	225	1
MONTE DO CARMO	943	11	PIRAQUÊ	381	1
PONTE ALTA DO BOM JESUS	590	11	TAIPAS DO TOCANTINS	323	1
RIACHINHO	1003	11	CRIXÁS DO TOCANTINS	389	0
SÃO SEBASTIÃO DO TOCANTINS	1008	11	TOTAL	359.567	4.208

Fonte: Centro de Informações Estratégicas da Vigilância em Saúde - CEV/S70

DETALHE DOS NOVOS ÓBITOS

Sem novos óbitos registrados.

**O DETALHAMENTO DOS CASOS ACUMULADOS PODEM SER ACESSADOS NO SITE DA SECRETARIA DA SAÚDE
integra.saude.to.gov.br/covid19**

OBSERVAÇÕES:

O Estado possui uma plataforma onde todos podem acompanhar os números da Covid-19 no Tocantins:
<http://coronavirus.to.gov.br>

A Secretaria de Estado da Saúde (SES) esclarece que o banco de dados do Estado é dinâmico, em virtude do fechamento das investigações epidemiológicas, que alteram principalmente locais de residência dos casos positivos, trazendo modificações diárias no acumulado dos municípios e no total geral do Estado.

Os dados consolidados neste boletim são referentes às notificações recebidas no último dia, que podem abordar resultados diagnosticados em dias anteriores e notificados posteriormente ao Cievs Estadual. Para manter a credibilidade dos dados contabilizados, os gráficos apresentam a distribuição de novos casos de acordo com a data do diagnóstico e não sua notificação, por parte dos municípios. Em cada edição, o boletim apresenta a distribuição dos novos casos também por este critério.

Todas as informações que constam no boletim são provenientes dos sistemas oficiais do Ministério da Saúde alimentados pelos municípios:

Sistema Gerenciador de Ambiente Laboratorial (GAL) é o sistema utilizado pelos municípios para cadastro das amostras que serão encaminhadas ao Lacen para realização dos exames.

E-SUS-VE é a ferramenta de registro de notificação de casos suspeitos da Covid-19.

SIVEP-Gripe, é o Sistema de Informação da Vigilância Epidemiológica da Gripe, utilizado para notificação dos casos de Síndrome Respiratória Aguda Grave (SRAG) em unidades hospitalares e unidades de Pronto Atendimento (UPA).

SIM é o sistema de Informação sobre mortalidade, desenvolvido pelo Ministério da Saúde para unificação dos dados sobre óbitos no país.

Considerando o aumento recente de casos positivos que tem demandado tempo excessivo para confirmação de residências junto aos municípios, o Estado prevê o preenchimento correto de informações nas plataformas que serão utilizadas para consolidação dos boletins diários e a atualização da residência nos cartões SUS utilizado nos cadastros dos sistemas.

O Estado não irá confirmar residências junto aos municípios, estes devem ficar atentos aos dados informados nos Boletins Epidemiológicos diários, nos sistemas de notificação e cadastros de exames no Lacen.

Qualquer divergência deverá ser informada ao Cievs/COE do Estado que fará as correções nos próximos boletins. Os dados contidos no boletim são consolidados com resultados de exames realizados no Lacen e notificações recebidas dos municípios até as 23:59h do último dia.

