

NOTIFICAÇÕES PARA COVID-19

CASOS CONFIRMADOS

364.607

CASOS RECUPERADOS

360.267

CASOS ATIVOS
(EM ISOLAMENTO DOMICILIAR OU HOSPITALAR)

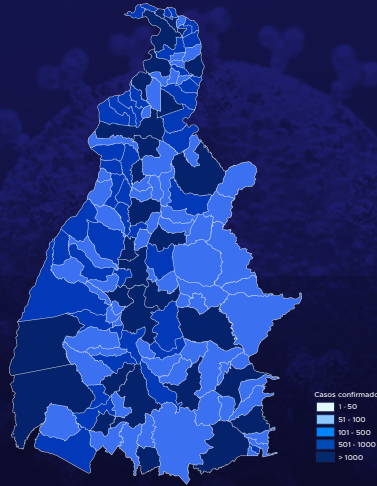
109

ÓBITOS

4.231

CASOS NOTIFICADOS

1.121.383



HOSPITALIZAÇÃO COVID

20

LEITOS PÚBLICOS **20**

CLÍNICOS **5**

UTI COVID **15**

LEITOS PRIVADOS **0**

CLÍNICOS **0**

UTI COVID **0**

VACINÔMETRO

2.799.307

DOSES APLICADAS

839º BOLETIM EPIDEMIOLÓGICO NOTIFICAÇÕES DA COVID-19 NO TOCANTINS

A Secretaria de Estado da Saúde (SES) informa que o Boletim Epidemiológico da Covid-19, desta segunda-feira, 06 de fevereiro, traz 305 novos casos confirmados da doença. Deste total, 1 foi registrado nas últimas 24 horas, todos os demais foram de exames coletados em dias anteriores e que tiveram seus resultados inseridos no sistema, pelos municípios.

Desta forma, hoje o Tocantins registra um total de 1.121.383 pessoas notificadas com a Covid-19 e acumula 364.607 casos confirmados da doença. Destes pacientes 360.267 estão recuperados e 109 estão ainda ativos (em isolamento domiciliar ou hospitalar), além de 4.231 óbitos

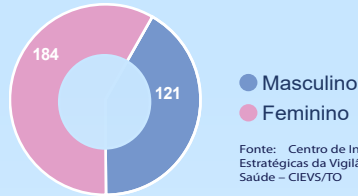
TABELA 1. Distribuição dos novos casos confirmados para COVID-19, segundo município de residência.

MUNICÍPIO	TOTAL	POPULAÇÃO ESTIMADA	PROPORÇÃO DE CONTAMINADOS EM RELAÇÃO À POPULAÇÃO
PALMAS	47	306296	0,02%
PORTO NACIONAL	32	53316	0,06%
GURUPI	27	87545	0,03%
TOCANTINÓPOLIS	26	22845	0,11%
FORMOSO DO ARAGUAIA	25	18399	0,14%
NOVO JARDIM	17	2745	0,62%
ARAGUAÍNA	16	183381	0,01%
PARAÍSO DO TOCANTINS	11	51891	0,02%
PIRAQUÊ	10	3033	0,33%
MIRACEMA DO TOCANTINS	9	17936	0,05%
TAGUATINGA	8	16825	0,05%
SÃO SEBASTIÃO DO TOCANTINS	6	4852	0,12%
ALVORADA	4	8396	0,05%
BRASILÂNDIA DO TOCANTINS	4	2211	0,18%
JAÚ DO TOCANTINS	4	3878	0,1%
MONTE DO CARMO	4	8066	0,05%
ARAGUAÇU	3	8467	0,04%
BERNARDO SAYÃO	3	4448	0,07%
COUTO MAGALHÃES	3	5639	0,05%
DOIS IRMÃOS DO TOCANTINS	3	7185	0,04%
GUARÁI	3	26165	0,01%
ITAPORÁ DO TOCANTINS	3	2420	0,12%
MAURILÂNDIA DO TOCANTINS	3	3448	0,09%
PONTE ALTA DO TOCANTINS	3	8116	0,04%
ALIANÇA DO TOCANTINS	2	5346	0,04%
ARAGUATINS	2	36170	0,01%
CARIRI DO TOCANTINS	2	4441	0,05%
DIANÓPOLIS	2	22424	0,01%
MIRANORTE	2	13493	0,01%
NOVA OLINDA	2	11917	0,02%
SANTA ROSA DO TOCANTINS	2	4846	0,04%
SILVANÓPOLIS	2	5428	0,04%
WANDERLÂNDIA	2	11734	0,02%
APARECIDA DO RIO NEGRO	1	4848	0,02%
AURORA DO TOCANTINS	1	3783	0,03%
AXIXÁ DO TOCANTINS	1	9787	0,01%
CHAPADA DA NATIVIDADE	1	3331	0,03%
COLINAS DO TOCANTINS	1	35851	0,0%
FIGUEIRÓPOLIS	1	5243	0,02%
IPUEIRAS	1	2052	0,05%
LIZARDA	1	3733	0,03%
MARIANÓPOLIS DO TOCANTINS	1	5254	0,02%
PALMEIRAS DO TOCANTINS	1	6745	0,01%
OLIVEIRA DE FÁTIMA	1	1118	0,09%
PRAIA NORTE	1	8498	0,01%

Fonte: Centro de Informações Estratégicas da Vigilância em Saúde - CIEVS/STO

MUNICÍPIO	TOTAL	POPULAÇÃO ESTIMADA	PROPORÇÃO DE CONTAMINADOS EM RELAÇÃO À POPULAÇÃO
SÃO BENTO DO TOCANTINS	1	5391	0,02%
TOTAL	305		

GRÁFICOS 1. Distribuição dos novos casos confirmados da COVID-19, segundo sexo.



Fonte: Centro de Informações Estratégicas da Vigilância em Saúde – CIEVS/TO

GRÁFICOS 2. Distribuição dos novos casos confirmados da COVID-19, segundo Faixa Etária.

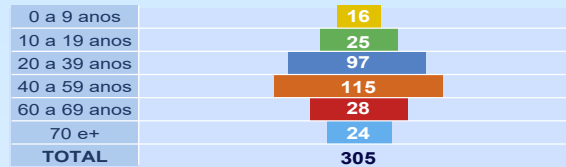
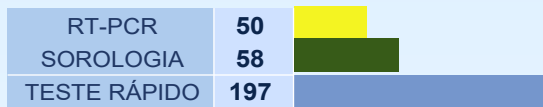
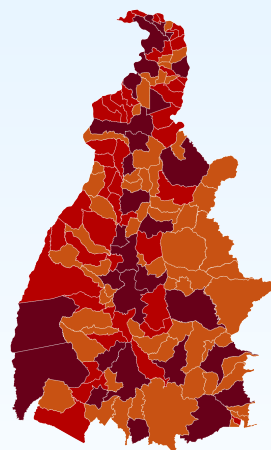


GRÁFICO 3. Perfil dos exames confirmados segundo tipo do teste, TOCANTINS.



Fonte: LACEN – TO, Acesso GAL em 25/08/2022 e CIEVS.

IMAGEM 1. Distribuição dos casos confirmados por Coronavírus segundo o município de residência.



Fonte: Centro de Informações Estratégicas da Vigilância em Saúde – CIEVS/TO

NOTIFICAÇÕES PARA COVID-19

TABELA 2. Distribuição dos casos e óbitos confirmados acumulados da COVID-19, segundo município de residência, TOCANTINS.

MUNICÍPIO	CASOS	ÓBITOS	MUNICÍPIO	CASOS	ÓBITOS
PALMAS	89055	735	SÍTIO NOVO DO TOCANTINS	1173	11
ARAGUAÍNA	53300	631	ARAGOMINAS	1159	10
GURUPI	26161	298	DUERÉ	546	10
PORTO NACIONAL	16553	224	TABOÇÃO	716	10
PARAÍSO DO TOCANTINS	15196	213	PRESIDENTE KENNEDY	755	10
COLINAS DO TOCANTINS	10549	165	SAMPAIO	881	10
GUARÁI	4295	84	SÃO BENTO DO TOCANTINS	1370	10
ARAGUATINS	3724	75	COUTO MAGALHÃES	1256	9
FORMOSO DO ARAGUAIA	5416	73	PALMEIRANTE	616	9
MIRANORTE	4314	65	PINDORAMA DO TOCANTINS	1013	9
TOCANTINÓPOLIS	4393	60	PRAIA NORTE	413	9
MIRACEMA DO TOCANTINS	4365	59	RIO DOS BOIS	958	9
NOVA OLINDA	1723	57	SANDOLÂNDIA	694	9
DIANÓPOLIS	3785	44	ABREULÂNDIA	527	8
XAMBIOÁ	2925	40	AURORA DO TOCANTINS	622	8
TAGUATINGA	2589	34	BABACULÂNDIA	910	8
ALVORADA	3748	32	BANDEIRANTES DO TOCANTINS	910	8
AUGUSTINÓPOLIS	2440	32	BARRA DO OURO	216	8
PEDRO AFONSO	2829	31	LAGOA DO TOCANTINS	391	8
LAGOA DA CONFUSÃO	3301	30	PAU DARCO	622	8
COLMÉIA	1615	29	PIUM	575	8
PALMEIRÓPOLIS	2363	29	RECURSOLÂNDIA	470	8
ANANÁS	2439	27	CARRASCO BONITO	898	7
BURITI DO TOCANTINS	1800	27	CENTENÁRIO	611	7
SILVANÓPOLIS	1768	27	GOIANORTE	592	7
ALIANÇA DO TOCANTINS	1348	25	NAZARÉ	665	7
ARAGUAÇU	2063	25	NOVO ACORDO	646	7
NATIVIDADE	1818	25	NOVO ALEGRE	165	7
AXIXÁ DO TOCANTINS	1449	24	SANTA ROSA DO TOCANTINS	662	7
ESPERANTINA	1132	23	SANTA TEREZA DO TOCANTINS	377	7
FIGUEIRÓPOLIS	1687	22	CAMPOS LINDOS	651	6
PEIXE	2331	22	CARMOLÂNDIA	634	6
BARROLÂNDIA	911	21	MONTE SANTO DO TOCANTINS	201	6
ARAGUACEMA	1467	20	PALMEIRAS DO TOCANTINS	933	6
BREJINHO DE NAZARÉ	1515	20	PUGMIL	420	6
DOIS IRMÃOS DO TOCANTINS	1240	20	ALMAS	334	5
PONTE ALTA DO TOCANTINS	1947	19	BRASILÂNDIA DO TOCANTINS	342	5
SÃO VALÉRIO DA NATIVIDADE	1323	19	LAJEADO	512	5
CARIRI DO TOCANTINS	1846	18	RIO SONO	533	5
CRISTALÂNDIA	735	18	SANTA TEREZINHA DO TOCANTINS	419	5
ITAGUATINS	1037	18	ANGICO	255	4
WANDERLÂNDIA	2573	18	ITAPORÃ DO TOCANTINS	1079	4
COMBINADO	1606	17	LIZARDA	179	4
SÃO MIGUEL DO TOCANTINS	1271	17	MAURILÂNDIA DO TOCANTINS	767	4
ARAGUANÁ	628	16	SÃO SALVADOR DO TOCANTINS	233	4
GOIATINS	1236	16	SUCUPIRA	508	4
NOVA ROSALÂNDIA	1125	16	BOM JESUS DO TOCANTINS	202	3
AGUIARNÓPOLIS	1147	15	CHAPADA DA NATIVIDADE	350	3
ITACAJÁ	1798	15	CHAPADA DE AREIA	228	3
CASEARA	702	14	IPUEIRAS	213	3
DARCINÓPOLIS	1084	14	JUARINA	169	3
MARIANÓPOLIS DO TOCANTINS	739	14	NOVO JARDIM	478	3
SANTA FÉ DO ARAGUAIA	1018	14	PORTO ALEGRE DO TOCANTINS	544	3
APARECIDA DO RIO NEGRO	460	13	SANTA MARIA DO TOCANTINS	603	3
ARRAIAS	1776	13	SÃO FÉLIX DO TOCANTINS	167	3
BERNARDO SAYÃO	1275	13	TUPIRAMA	447	3
JAÚ DO TOCANTINS	563	13	TUPIRATINS	445	3
PARANÁ	1125	13	CACHOEIRINHA	135	2
ARAPOEMA	728	12	LUZINÓPOLIS	447	2
CONCEIÇÃO DO TOCANTINS	613	12	MURICILÂNDIA	888	2
FILADÉLFIA	856	12	RIO DA CONCEIÇÃO	450	2
ITAPIRATINS	685	12	SANTA RITA DO TOCANTINS	457	2
PEQUIZEIRO	776	12	TALISMÃ	906	2
TOCANTÍNIA	1782	12	LAVANDEIRA	315	1
DIVINÓPOLIS DO TOCANTINS	1386	11	MATEIROS	379	1
FÁTIMA	1013	11	OLIVEIRA DE FÁTIMA	229	1
MONTE DO CARMO	947	11	PIRAQUÊ	404	1
PONTE ALTA DO BOM JESUS	591	11	TAIPAS DO TOCANTINS	323	1
RIACHINHO	1011	11	CRIXÁS DO TOCANTINS	393	0
SÃO SEBASTIAO DO TOCANTINS	1017	11	TOTAL	364.607	4.231

Fonte: Centro de Informações Estratégicas da Vigilância em Saúde – CEV/S70

DETALHE DOS NOVOS ÓBITOS

1. Homem, 53 anos. Residente em Ponte Alta do Tocantins. Comorbidades: síndrome Down. Óbito em 27/01/2023 no Hospital Municipal de Ponte Alta.
2. Bebê, 03 meses. Residente em Araguaína - TO. Comorbidades: não relatada. Óbito em 31/01/2023 no Hospital Municipal de Araguaína.
3. Homem, 80 anos. Residente em Figueirópolis- TO. Comorbidades: insuficiência renal aguda. Óbito em 15/01/2023 no Hospital Regional de Gurupi.

**O DETALHAMENTO DOS CASOS ACUMULADOS PODEM SER ACESSADOS NO SITE DA SECRETARIA DA SAÚDE
integra.saude.to.gov.br/covid19**

OBSERVAÇÕES:

O Estado possui uma plataforma onde todos podem acompanhar os números da Covid-19 no Tocantins:
<http://coronavirus.to.gov.br>

A Secretaria de Estado da Saúde (SES) esclarece que o banco de dados do Estado é dinâmico, em virtude do fechamento das investigações epidemiológicas, que alteram principalmente locais de residência dos casos positivos, trazendo modificações diárias no acumulado dos municípios e no total geral do Estado.

Os dados consolidados neste boletim são referentes às notificações recebidas no último dia, que podem abordar resultados diagnosticados em dias anteriores e notificados posteriormente ao Cievs Estadual. Para manter a credibilidade dos dados contabilizados, os gráficos apresentam a distribuição de novos casos de acordo com a data do diagnóstico e não sua notificação, por parte dos municípios. Em cada edição, o boletim apresenta a distribuição dos novos casos também por este critério.

Todas as informações que constam no boletim são provenientes dos sistemas oficiais do Ministério da Saúde alimentados pelos municípios:

Sistema Gerenciador de Ambiente Laboratorial (GAL) é o sistema utilizado pelos municípios para cadastro das mostras que serão encaminhadas ao Lacen para realização dos exames.

E-SUS-VE é a ferramenta de registro de notificação de casos suspeitos da Covid-19.

SIVEP-Gripe é o Sistema de Informação da Vigilância Epidemiológica da Gripe, utilizado para notificação dos casos de Síndrome Respiratória Aguda Grave (SRAG) em unidades hospitalares e unidades de Pronto Atendimento (UPA).

SIM é o sistema de Informação sobre mortalidade, desenvolvido pelo Ministério da Saúde para unificação dos dados sobre óbitos no país.

Considerando o aumento recente de casos positivos que tem demandado tempo excessivo para confirmação de residências junto aos municípios, o Estado prevê o preenchimento correto de informações nas plataformas que serão utilizadas para consolidação dos boletins diários e a atualização da residência nos cartões SUS utilizado nos cadastros dos sistemas.

O Estado não irá confirmar residências junto aos municípios, estes devem ficar atentos aos dados informados nos Boletins Epidemiológicos diários, nos sistemas de notificação e cadastros de exames no Lacen.

Qualquer divergência deverá ser informada ao Cievs/COE do Estado que fará as correções nos próximos boletins. Os dados contidos no boletim são consolidados com resultados de exames realizados no Lacen e notificações recebidas dos municípios até as 23:59h do último dia.