

CASOS CONFIRMADOS

366.496

CASOS RECUPERADOS

362.082

CASOS ATIVOS
(EM ISOLAMENTO DOMICILIAR OU HOSPITALAR)

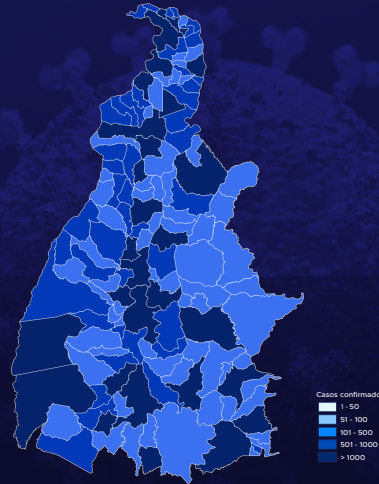
179

ÓBITOS

4.235

CASOS NOTIFICADOS

1.113.505



HOSPITALIZAÇÃO COVID

24

LEITOS PÚBLICOS **12**

CLÍNICOS **2**

UTI COVID **10**

LEITOS PRIVADOS **0**

CLÍNICOS **0**

UTI COVID **0**

VACINÔMETRO

2.824.616

DOSES APLICADAS

846º BOLETIM EPIDEMIOLÓGICO NOTIFICAÇÕES DA COVID-19 NO TOCANTINS

A Secretaria de Estado da Saúde (SES) informa que o Boletim Epidemiológico da Covid-19, desta segunda-feira, 28 de março, traz 285 novos casos confirmados da doença. Deste total, 02 foram registrados nas últimas 24 horas e o restante por exames coletados em dias anteriores e que tiveram seus resultados inseridos no sistema, pelos municípios, na data de ontem.

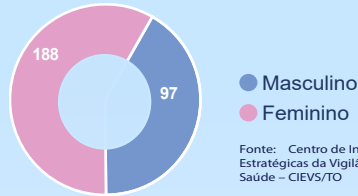
Desta forma, hoje o Tocantins registra um total de 1.139.505 pessoas notificadas com a Covid-19 e acumula 366.496 casos confirmados da doença. Destes pacientes 362.082 estão recuperados e 179 estão ainda ativos (em isolamento domiciliar ou hospitalar), além de 4.235 óbitos.

TABELA 1. Distribuição dos novos casos confirmados para COVID-19, segundo município de residência.

MUNICÍPIO	TOTAL	POPULAÇÃO ESTIMADA	PROPORÇÃO DE CONTAMINADOS EM RELAÇÃO À POPULAÇÃO
PALMAS	95	299127	0.03%
PORTO NACIONAL	35	53010	0.07%
GURUPI	34	86647	0.04%
ARAGUAÇU	12	8517	0.14%
ARAGUAÍNA	8	180470	0.00%
MATEIROS	8	2684	0.30%
ITAPORÁ DO TOCANTINS	7	2427	0.29%
MIRACEMA DO TOCANTINS	7	18248	0.04%
DOIS IRMÃOS DO TOCANTINS	6	7198	0.08%
FORMOSO DO ARAGUAIA	6	18440	0.03%
ITACAJÁ	6	7433	0.08%
PARANÁ	6	10449	0.06%
TAGUATINGA	6	16683	0.04%
AUGUSTINÓPOLIS	5	18412	0.03%
NOVO JARDIM	5	2722	0.18%
PEDRO AFONSO	5	13578	0.04%
CASEARA	4	5369	0.07%
PARAÍSO DO TOCANTINS	4	51252	0.01%
MIRANORTE	3	13434	0.02%
ARAGUACEMA	2	7086	0.03%
BREJINHO DE NAZARÉ	2	5497	0.04%
PONTE ALTA DO TOCANTINS	2	8039	0.02%
SAMPAIO	2	4711	0.04%
TOCANTÍNIA	2	7545	0.03%
TOCANTINÓPOLIS	2	22870	0.01%
ARAGUATINS	1	35761	0.00%
ARRAIAS	1	10567	0.01%
COLINAS DO TOCANTINS	1	35424	0.00%
DIANÓPOLIS	1	22139	0.00%
DUERÉ	1	4686	0.02%
GUARÁI	1	25923	0.00%
LAJEADO	1	3134	0.03%
MAURILÂNDIA DO TOCANTINS	1	3426	0.03%
NOVA ROSALÂNDIA	1	4260	0.02%
SANDOLÂNDIA	1	3375	0.03%
SÃO BENTO DO TOCANTINS	1	5324	0.02%
TOTAL	285	1025867	

Fonte: Centro de Informações Estratégicas da Vigilância em Saúde - CIEVS/ITO

GRÁFICOS 1. Distribuição dos novos casos confirmados da COVID-19, segundo sexo.



GRÁFICOS 2. Distribuição dos novos casos confirmados da COVID-19, segundo Faixa Etária.

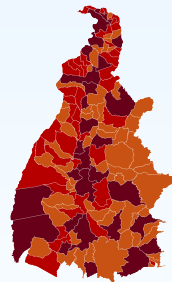
FAIXA	Nº CASOS
0 a 9 anos	14
10 a 19 anos	31
20 a 39 anos	110
40 a 59 anos	91
60 a 69 anos	16
70 e+	23
TOTAL	285

GRÁFICO 3. Perfil dos exames confirmados segundo tipo do teste, TOCANTINS.

TIPO DE TESTE	FEMININO	MASCULINO
RT-LAMP	5	1
RT-PCR	15	16
TESTE RÁPIDO	51	25
TESTE RÁPIDO - ANTICORPO IgG	1	0
TESTE RÁPIDO - ANTICORPO IgM	4	3
TESTE RÁPIDO - ANTÍGENO	110	50
TESTE SOROLÓGICO IgG	2	2
TOTAL	188	97

Fonte: LACEN – TO, Acesso GAL em 25/08/2022 e CIEVS.

IMAGEM 1. Distribuição dos casos confirmados por Coronavírus segundo o município de residência.



Fonte: Centro de Informações Estratégicas da Vigilância em Saúde – CIEVS/TO

NOTIFICAÇÕES PARA COVID-19

TABELA 2. Distribuição dos casos e óbitos confirmados acumulados da COVID-19, segundo município de residência, TOCANTINS.

MUNICÍPIO	CASOS	ÓBITOS	MUNICÍPIO	CASOS	ÓBITOS
PALMAS	89453	734	ARAGOMINAS	1169	11
ARAGUAÍNA	53252	617	SAMPAIO	926	10
GURUPI	26243	296	DUERÉ	552	10
PORTO NACIONAL	16669	224	TABOÇÃO	717	10
PARAÍSO DO TOCANTINS	15208	213	PRESIDENTE KENNEDY	755	10
COLINAS DO TOCANTINS	10570	165	FÁTIMA	1046	10
GUARÁI	4328	83	SÃO BENTO DO TOCANTINS	1390	10
ARAGUATINS	3730	76	PRAIA NORTE	413	9
FORMOSO DO ARAGUAIA	5434	73	SANDOLÂNDIA	696	9
MIRANORTE	4314	65	PALMEIRANTE	621	9
TOCANTINÓPOLIS	4404	60	RIO DOS BOIS	964	9
MIRACEMA DO TOCANTINS	4427	58	PINDORAMA DO TOCANTINS	1012	9
NOVA OLINDA	1761	57	COUTO MAGALHÃES	1277	9
DIANÓPOLIS	3793	45	LAGOA DO TOCANTINS	395	8
XAMBIOÁ	2928	40	BARRA DO OURO	215	8
TAGUATINGA	2698	34	RECURSOLÂNDIA	470	8
AUGUSTINÓPOLIS	2489	32	GOIANORTE	598	8
ALVORADA	3758	32	ABREULÂNDIA	524	8
PEDRO AFONSO	2948	31	PAU DARCO	625	8
COLMEIA	1617	30	AURORA DO TOCANTINS	623	8
LAGOA DA CONFUSÃO	3285	30	BANDEIRANTES DO TOCANTINS	910	8
PALMEIRÓPOLIS	2366	29	PIUM	582	8
ANANÁS	2444	28	BABACULÂNDIA	920	8
BURITI DO TOCANTINS	1815	27	NOVO ALEGRE	167	7
ALIANÇA DO TOCANTINS	1348	26	CARMOLÂNDIA	637	7
SILVANÓPOLIS	1776	26	SANTA TEREZA DO TOCANTINS	377	7
NATIVIDADE	1822	25	NOVO ACORDO	646	7
ARAGUAÇU	2087	25	NAZARÉ	669	7
AXIXÁ DO TOCANTINS	1451	24	CENTENÁRIO	618	7
ESPERANTINA	1129	23	SANTA ROSA DO TOCANTINS	661	7
PEIXE	2343	23	CARRASCO BONITO	901	7
WANDERLÂNDIA	2590	23	PUGMIL	427	6
FIGUEIRÓPOLIS	1683	22	BRASILÂNDIA DO TOCANTINS	343	6
BARROLÂNDIA	916	21	MONTE SANTO DO TOCANTINS	205	6
ARAGUACEMA	1480	20	CAMPOS LINDOS	653	6
DOIS IRMÃOS DO TOCANTINS	1256	20	PALMEIRAS DO TOCANTINS	953	6
BREJINHO DE NAZARÉ	1520	20	ALMAS	336	5
SÃO VALÉRIO DA NATIVIDADE	1323	19	ANGICO	256	5
PONTE ALTA DO TOCANTINS	1961	19	SANTA TEREZINHA DO TOCANTINS	424	5
ITAGUATINS	1041	18	LAJEADO	512	5
CRISTALÂNDIA	741	18	RIO SONO	539	5
CARIRI DO TOCANTINS	1851	18	LIZARDA	179	4
SÃO MIGUEL DO TOCANTINS	1275	17	IPUEIRAS	216	4
COMBINADO	1609	17	MAURILÂNDIA DO TOCANTINS	771	4
GOIATINS	1248	17	SUCUPIRA	508	4
ARAGUANÁ	635	16	SÃO SALVADOR DO TOCANTINS	233	4
NOVA ROSALÂNDIA	1134	16	ITAPORA DO TOCANTINS	1103	4
ITACAJÁ	1816	16	SÃO FELIX DO TOCANTINS	168	3
MARIANÓPOLIS DO TOCANTINS	741	15	CHAPADA DE AREIA	231	3
AGUIARNÓPOLIS	1166	15	BOM JESUS DO TOCANTINS	203	3
CASEARA	723	14	TUPIRAMA	450	3
FILADÉLFIA	870	14	TUPIRATINS	443	3
DARCINÓPOLIS	1093	14	JUARINA	169	3
SANTA FÉ DO ARAGUAIA	1021	14	NOVO JARDIM	568	3
ARRAIAS	1778	14	CHAPADA DA NATIVIDADE	355	3
APARECIDA DO RIO NEGRO	462	13	SANTA MARIA DO TOCANTINS	608	3
JAÚ DO TOCANTINS	573	13	PORTO ALEGRE DO TOCANTINS	543	3
PARANA	1137	13	CACHOEIRINHA	136	2
BERNARDO SAYAO	1278	13	LUZINOPOLIS	450	2
TOCANTINIA	1789	13	SANTA RITA DO TOCANTINS	461	2
ITAPIRATINS	686	12	RIO DA CONCEICAO	451	2
ARAPOEMA	728	12	TALISMA	907	2
PEQUIZEIRO	781	12	MURICILANDIA	892	2
CONCEIÇÃO DO TOCANTINS	613	12	TAIPAS DO TOCANTINS	325	1
MONTE DO CARMO	1031	12	OLIVEIRA DE FATIMA	229	1
RIACHINHO	1014	11	LAVANDEIRA	318	1
PONTE ALTA DO BOM JESUS	593	11	PIRAQUE	422	1
DIVINÓPOLIS DO TOCANTINS	1396	11	MATEIROS	389	1
SÍTIO NOVO DO TOCANTINS	1180	11	CRIXAS DO TOCANTINS	393	0
SÃO SEBASTIÃO DO TOCANTINS	1029	11	TOTAL	366496	4235

Fonte: Centro de Informações Estratégicas da Vigilância em Saúde - CEV/S70

DETALHE DOS NOVOS ÓBITOS

Mulher, 83 anos. Residente em Arraias- TO. Comorbidades: doenças cardíacas crônicas. Óbito em 01/12/2022 no Instituto Sinai.

O DETALHAMENTO DOS CASOS ACUMULADOS PODEM SER ACESSADOS NO SITE DA SECRETARIA DA SAÚDE
integra.saude.to.gov.br/covid19

OBSERVAÇÕES:

O Estado possui uma plataforma onde todos podem acompanhar os números da Covid-19 no Tocantins:
<http://coronavirus.to.gov.br>

A Secretaria de Estado da Saúde (SES) esclarece que o banco de dados do Estado é dinâmico, em virtude do fechamento das investigações epidemiológicas, que alteram principalmente locais de residência dos casos positivos, trazendo modificações diárias no acumulado dos municípios e no total geral do Estado.

Os dados consolidados neste boletim são referentes às notificações recebidas no último dia, que podem abordar resultados diagnosticados em dias anteriores e notificados posteriormente ao Cievs Estadual. Para manter a credibilidade dos dados contabilizados, os gráficos apresentam a distribuição de novos casos de acordo com a data do diagnóstico e não sua notificação, por parte dos municípios. Em cada edição, o boletim apresenta a distribuição dos novos casos também por este critério.

Todas as informações que constam no boletim são provenientes dos sistemas oficiais do Ministério da Saúde alimentados pelos municípios:

Sistema Gerenciador de Ambiente Laboratorial (GAL) é o sistema utilizado pelos municípios para cadastro das mostras que serão encaminhadas ao Lacen para realização dos exames.

E-SUS-VE é a ferramenta de registro de notificação de casos suspeitos da Covid-19.

SIVEP-Gripe é o Sistema de Informação da Vigilância Epidemiológica da Gripe, utilizado para notificação dos casos de Síndrome Respiratória Aguda Grave (SRAG) em unidades hospitalares e unidades de Pronto Atendimento (UPA).

SIM é o sistema de Informação sobre mortalidade, desenvolvido pelo Ministério da Saúde para unificação dos dados sobre óbitos no país.

Considerando o aumento recente de casos positivos que tem demandado tempo excessivo para confirmação de residências junto aos municípios, o Estado prevê o preenchimento correto de informações nas plataformas que serão utilizadas para consolidação dos boletins diários e a atualização da residência nos cartões SUS utilizado nos cadastros dos sistemas.

O Estado não irá confirmar residências junto aos municípios, estes devem ficar atentos aos dados informados nos Boletins Epidemiológicos diários, nos sistemas de notificação e cadastros de exames no Lacen.

Qualquer divergência deverá ser informada ao Cievs/COE do Estado que fará as correções nos próximos boletins. Os dados contidos no boletim são consolidados com resultados de exames realizados no Lacen e notificações recebidas dos municípios até as 23:59h do último dia.